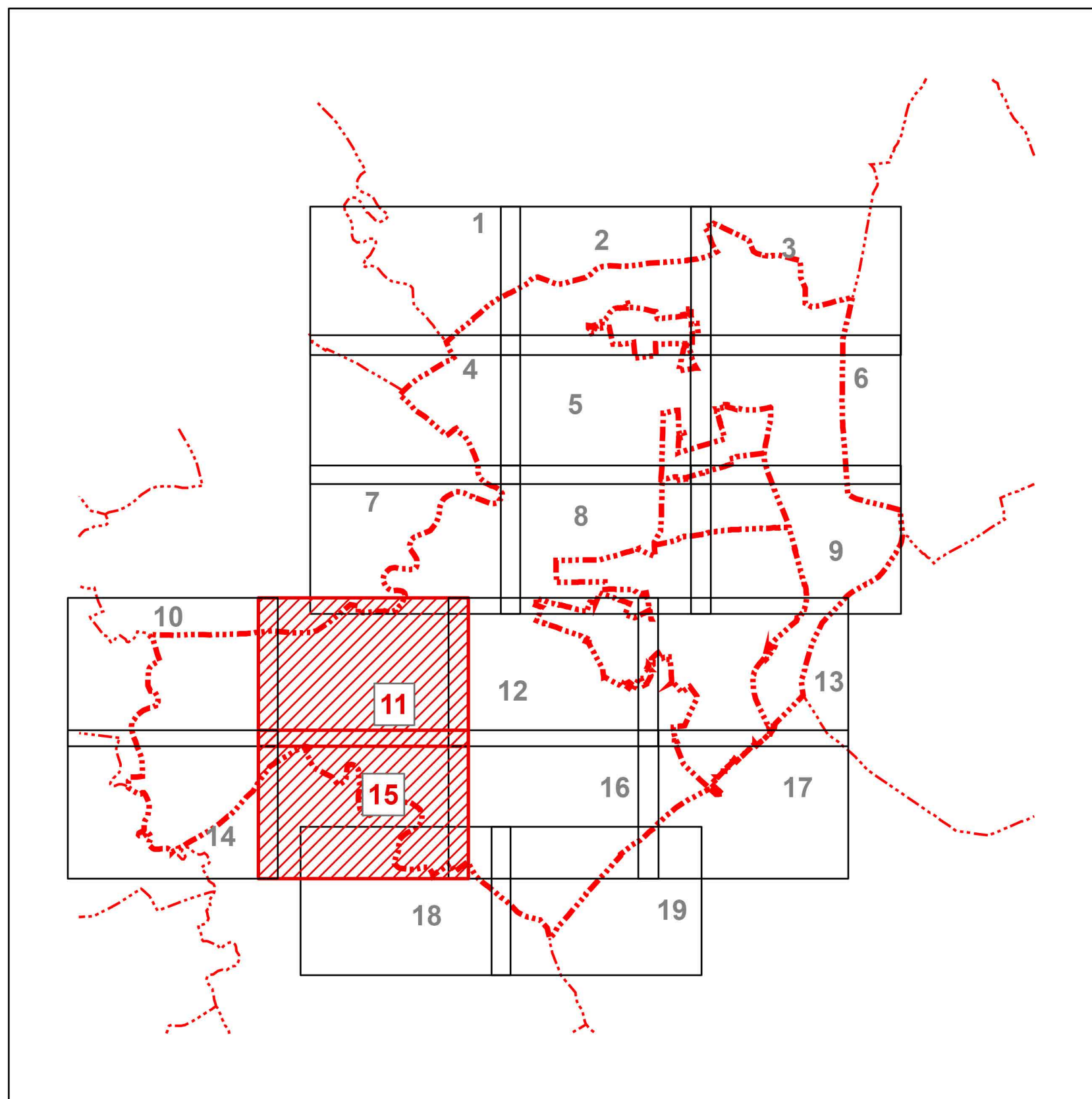





ÚZEMNÝ PLÁN MESTA SEREĎ - ZMENY A DOPLNKY č.2/2016 - ČISTOPIS



SCHVAĽOVACIA DOLOŽKA

Zmeny a doplnky č.2/2016 Územného plánu mesta Sereď
schválené uznesením Mestského zastupiteľstva v Sereďi
č. 218/2017 zo dňa 09.11.2017
záväzná časť vyhlásená VZN č. 5/2017

Ing. Martin Tomčányi
primátor mesta Sereď





Obstarávateľ: Mesto Sereď, Námestie republiky č.1176/10, 096 01 Sereď
Osoba odborne spôsobilá pre obstaranie ÚPP a ÚPD: Ing. Anna Halabrinová
Spracovateľ: Ing. arch. Ján Kubina
Dátum: november 2017 č.z. 804/2016

**SCHÉMA ZÁVÄZNÝCH ČASTÍ
A VEREJNOPROSPEŠNÝCH STAVIEB**

1:5 000


LEGENDA


 hranice urbanistických obvodov


 hranica navrhovaného ZU

BH-33 kód funkčnej plochy

zoznam skratiek

 dopravné napojenie

 ochranné pásmo VN

 hranica funkčných plôch

V - plochy výroby a skladov

11

