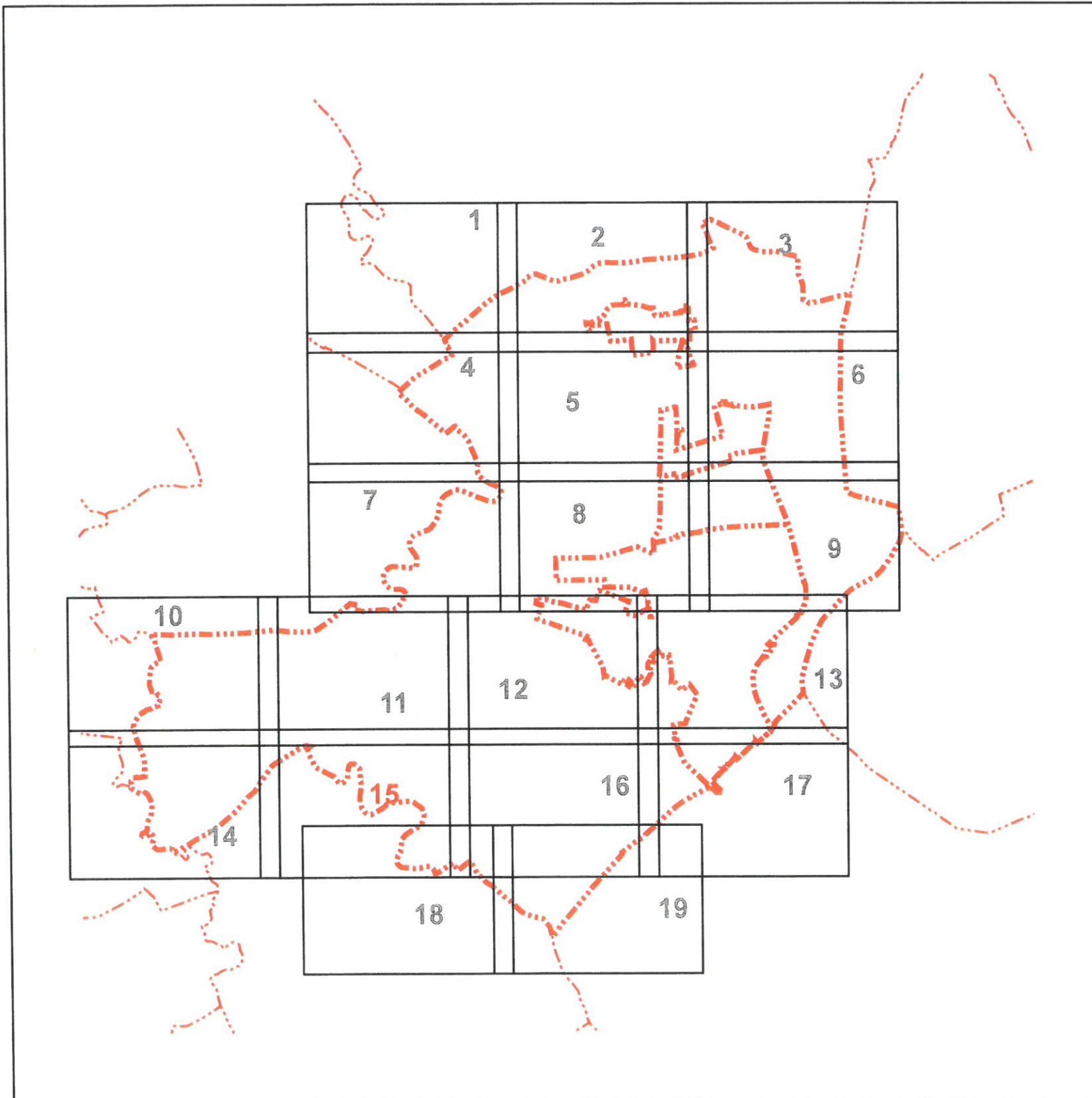


# ÚZEMNÝ PLÁN MESTA SEREĎ - ZMENY A DOPLNKY č.2/2016



9

PODKLAD:

ÚZEMNÝ PLÁN MESTA SEREĎ

SCHÉMA ZÁVAZNÝCH ČASTÍ A VEREJNOPROSPEŠNÝCH STAVIEB

1:5 000

## LEGENDA

 hranice urbanistických obvodov

**7**

čísla urbanistických obvodov



hranice lokalít s potrebou vypracovania ÚPN-Z, alebo UŠ

**12**

čísla zóny s potrebou vypracovania ÚPN-Z, alebo UŠ

BH-33

kód funkčnej plochy






















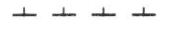









**24**

čísla verejnoprospešných stavieb

zoznam verejnoprospešných stavieb

### zoznam skratiek

BI - plochy individuálnej bytovej výstavby  
 BH - plochy hromadnej bytovej výstavby  
 DC - plochy dopravy  
 DKO - plochy dopravy – komunikácie obslužné  
 DKZ - plochy dopravy – komunikácie zberné  
 DP - dopravné plochy  
 DPV - plocha dopravy – prístav osobnej lodnej dopravy  
 DR - plocha dopravy – rýchlostná cesta R1  
 DR-III/5 - plocha dopravy – rezerva pre preložku cesty III/513004  
 DZ - plochy železničnej dopravy  
 HR - plochy ochranných hrádzí rieky Váh  
 L - plochy lesov  
 LR - lesy osobitného určenia so subkategóriou rekreačné lesy  
 OV - plochy občianskej vybavenosti  
 OVV - polyfunkčná plocha občianskej vybavenosti, výroby a skladov  
 PK - poľnohospodárska krajina  
 PRK - prírodná krajina  
 RE - rekreačné územie  
 RŠ - plochy športovej vybavenosti  
 RZ - záhradkárská osada  
 SBO - skládka biologického odpadu  
 TV - plochy technickej vybavenosti  
 V - plochy výroby a skladov  
 VD - vodné dielo  
 VOP - vodné toky vrátane sprievodnej zelene  
 VP - verejné priestranstvá  
 XA - plocha osobitného určenia  
 ZC - plocha zelene cintorína  
 ZI - plocha izolačnej zelene  
 ZS - plochy sídelnej zelene  
 ZÚ - zmiešané územie s občianskou vybavenosťou a bývaním

	hranica katastra
	hranica susediacich katastrov
	hranica zastavaného územia k 1,1,1990
	hranica skutočne ZU
	hranica navrhovaného ZU
	hranica NKP
	hranica CHA
	hranica CHVU
	hranica urbanistických obvodov
	ochranné pásmo vodných zdrojov
	op vodných tokov a stavieb
	ochranné pásmo vojenského útvaru
	záplavové územie Q 1000
	Prieskumné úz P3/14 Zemný plyn
	Prieskumné úz, geoterm vrtu
	Prieskumné úz, N70/07 Ropa, zemný plyn
	ochranné pásmo VTL
	dopravné napojenie
	ochranné pásmo ciest
	územná rezerva cesty
	ochranné pásmo železnice
	ochranné pásmo VN
	op voda stav
	op vedení el. energie
	hranica funkčných plôch
	ochranné pásmo pohrebiska
	biocentrum
	ochranné pásmo lesa
	plochy VPS
	plochy VPS - cesty
	plochy VPS - biokoridory

### číslo VPS

číslo VPS	popis VPS
01	Cintorín Horný Čepeň
02	Ihrisko Horný Čepeň
03	Detské ihrisko Dolný Čepeň, Tehelná ul.
04	Športová plocha Stredný Čepeň, Tehelná ul.
05	Domov dôchodcov, Dolnočepeňská ul.
06	Futbalový štadión Sereď
07	Materská škola, Dolný Čepeň, Murgašova ul.
08	Základné školy, Komenského ul.
09	Múzeum holokaustu, Kasáreňská ul.
10	Mestská poliklinika, ul. I.Krasku
11	Kaštieľ a park
12	Skládka biologicky rozložiteľného odpadu
13	Amfiteáter
14	Ver. pr. Dolnomajerská, Spádová, Nám republiky
15	Nám. Slobody
16	ŠZŠ, MŠ, ZUŠ Kumenského ul.
17	Materská škola, Pažitná ul.
18	Verejná zeleň, D. Štúra
19	Jasle, MŠ a ZŠ J. Fándlyho
20	Gymnázium
21	Dom kultúry
22	Trhovisko Mlynárska ul.
23	Kotolňa, Mlynárska ul.
24	Technická vybavenosť - energetika
25	Autobusová stanica
26	Obchodná akadémia a DM, Mládežnícka ul.
27	Detský domov, Kasáreňská ul.
28	Židovský cintorín, Cukrovarská ul.
29	MŠ a ŠZŠ, Vonkajší rad
30	Mestský cintorín Sereď
31	Ver.pr. na križ. Strednočepeňskej a Vážskej ul.
32	Plochy železnice
33	Plochy železnice
34	Izolačná zeleň Trnavská
35	plochy železnice
36	Prístav Sereď
37	Kaplnka Nanebovzatia p. Márie
38	Plochy železnice
39	Mestský úrad
40	Hasičský a záchranný zbor
41	Kotolňa Vonkajší rad
42	Verejná zeleň Poronda
43	Kostol sv. J. Krstiteľa
44	verejné priestranstvo
45	Verejná zeleň, Dolnočepeňská
46	Verejná zeleň, Čepeňská
47	Ochranná hrádza
48	Ochranná hrádza
49	Ochranná hrádza
50	Hromadná garáž, D. Štúra
51	Plocha rekreácie a športu pri kaštieli
52	Záchytné parkovisko
53	Kultúrne zariadenie - kino

PODKLAD:

**ÚZEMNÝ PLÁN MESTA SEREĎ**

SCHÉMA ZÁVAZNÝCH ČASTÍ A VEREJNOPROSPEŠNÝCH STAVIEB

1:5 000

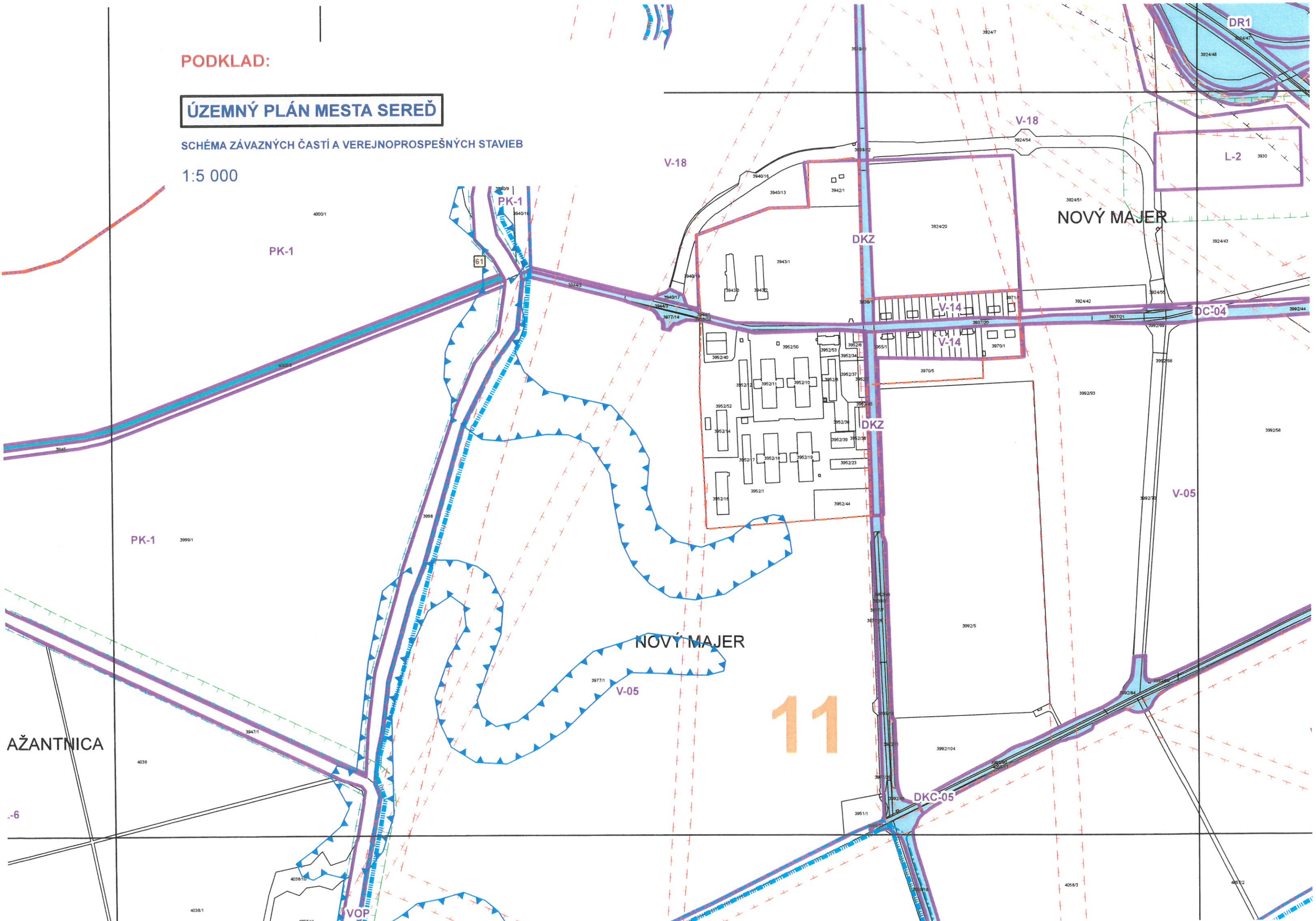


PODKLAD:

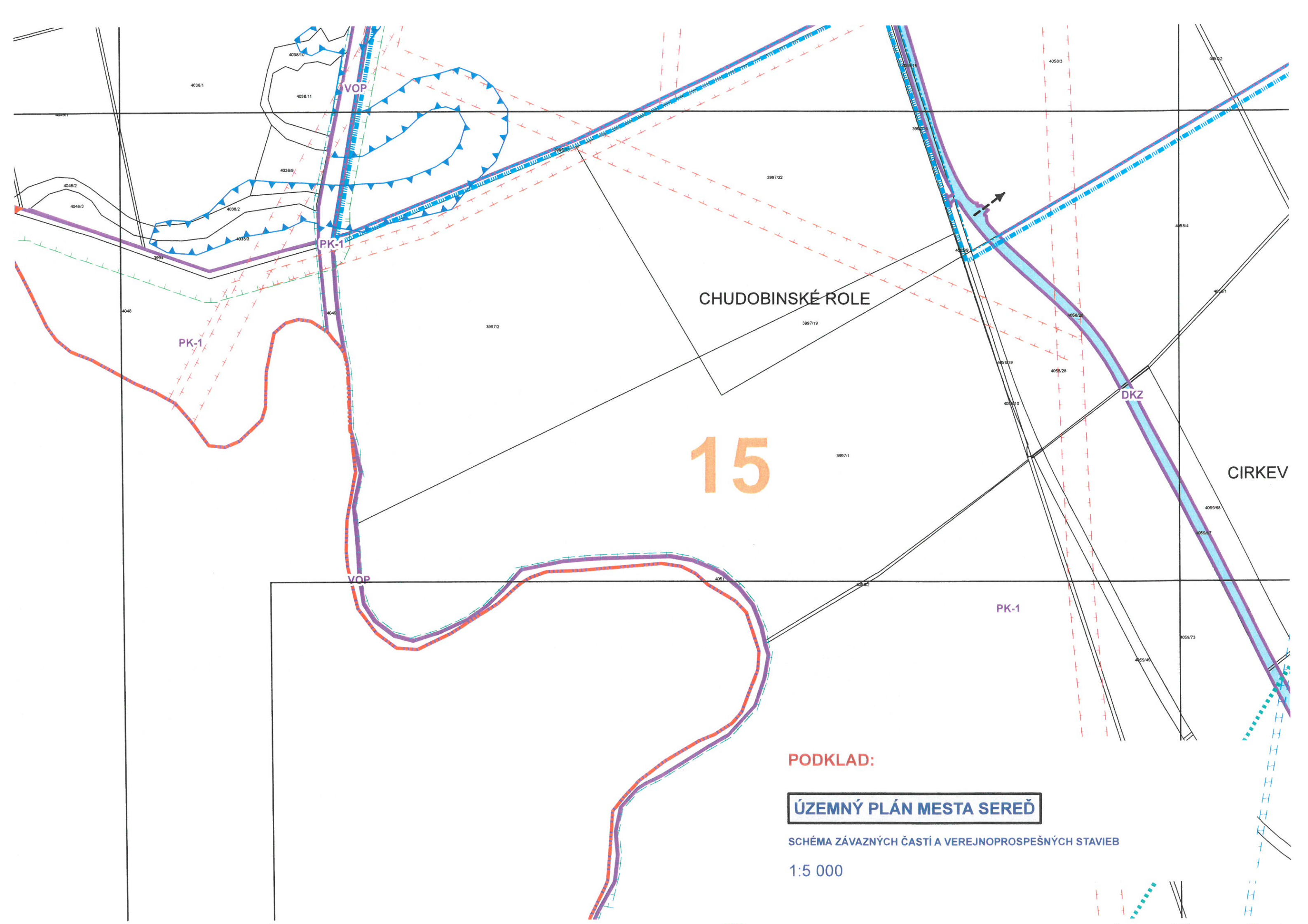
# ÚZEMNÝ PLÁN MESTA SEREĎ

SCHÉMA ZÁVAZNÝCH ČASTÍ A VEREJNOPROSPEŠNÝCH STAVIEB

1:5 000







15

CHUDOBINSKÉ ROLE

CIRKEV

VOP

PK-1

PK-1

DKZ

VOP

PK-1

PODKLAD:

**ÚZEMNÝ PLÁN MESTA SEREĎ**

SCHÉMA ZÁVAZNÝCH ČASTÍ A VEREJNOPROSPEŠNÝCH STAVIEB

1:5 000

