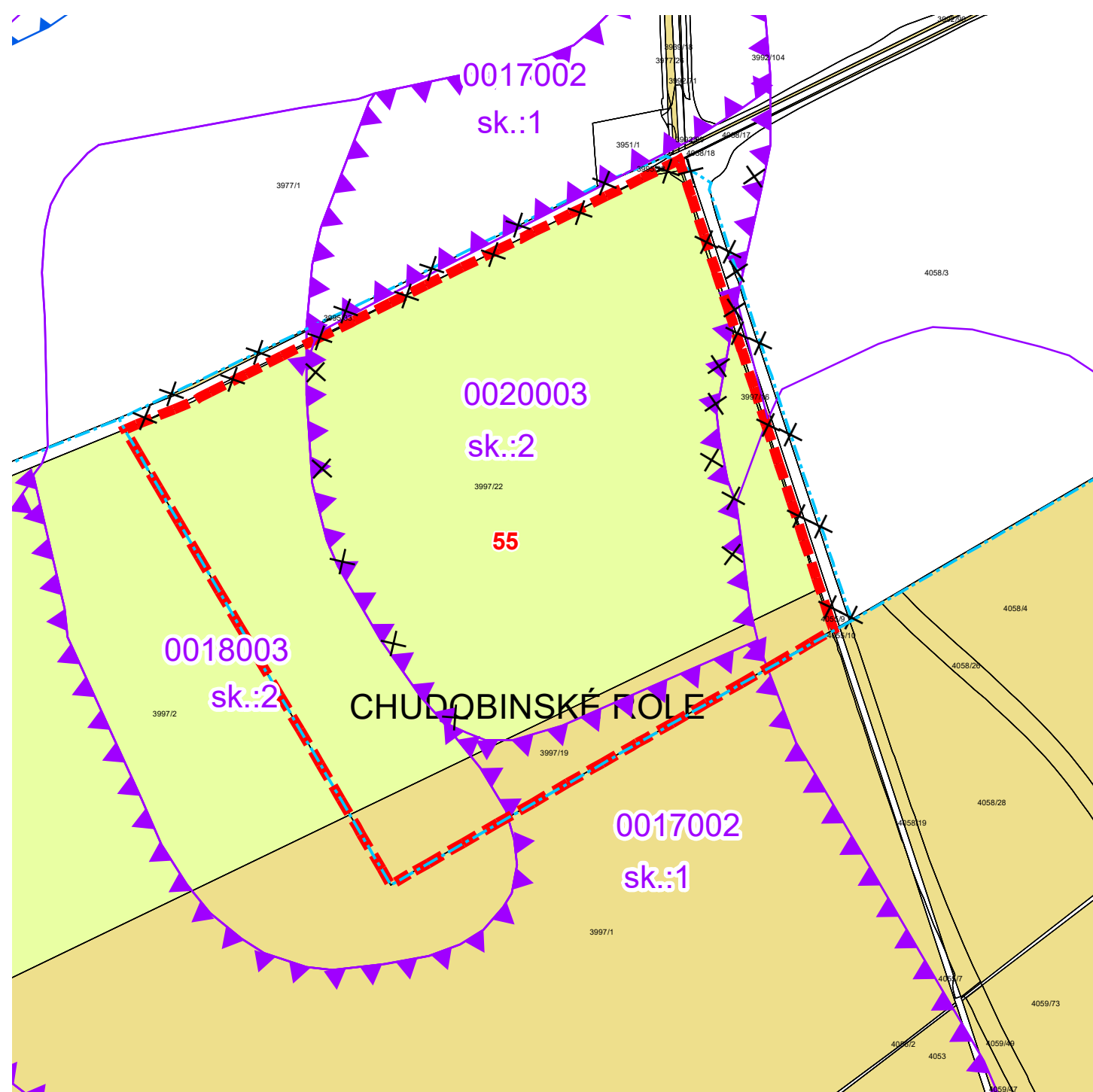


ÚZEMNÝ PLÁN MESTA SEREĎ - ZMENY A DOPLNKY Č.2/2016 - ČISTOPIS



LEGENDA: STAV NÁVRH



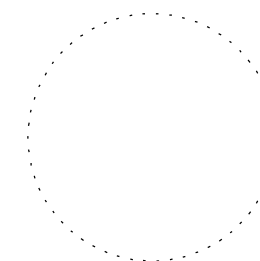
		hranica zastavaného územia
		hranica osobitne chránenej BPEJ
		hranica BPEJ
		zábery poľnohospodárskej pôdy
		KN orná pôda
		KN ttp
0018003		číslo a skupina BPEJ
sk.:2		
56		číslo záberu poľnohospodárskej pôdy
		javy zrušené



SCHVAĽOVACIA DOLOŽKA

Zmeny a doplnky č.2/2016 Územného plánu mesta Sereď
schválené uznesením Mestského zastupiteľstva v Sereďi
č. 218/2017 zo dňa 09.11.2017
záväzná časť vyhlásená VZN č. 5/2017

Ing. Martin Tomčányi
primátor mesta Sereď



Obstarávateľ: Mesto Sereď, Námestie republiky č.1176/10, 096 01 Sereď
Osoba odborne spôsobilá pre obstaranie ÚPP a ÚPD: Ing. Anna Halabrinová
Spracovateľ: Ing. arch. Ján Kubina
Dátum: november 2017 č.z. 804/2016

VÝKRES VYHODNOTENIA DÔSLEDKOV NAVRHOVANÉHO
STAVEBNÉHO ROZVOJA A INÝCH ZÁMEROV NA POĽNO-
HOSPODÁRSKEJ PÔDE A LESNÝCH POZEMKOCH

1:5 000