
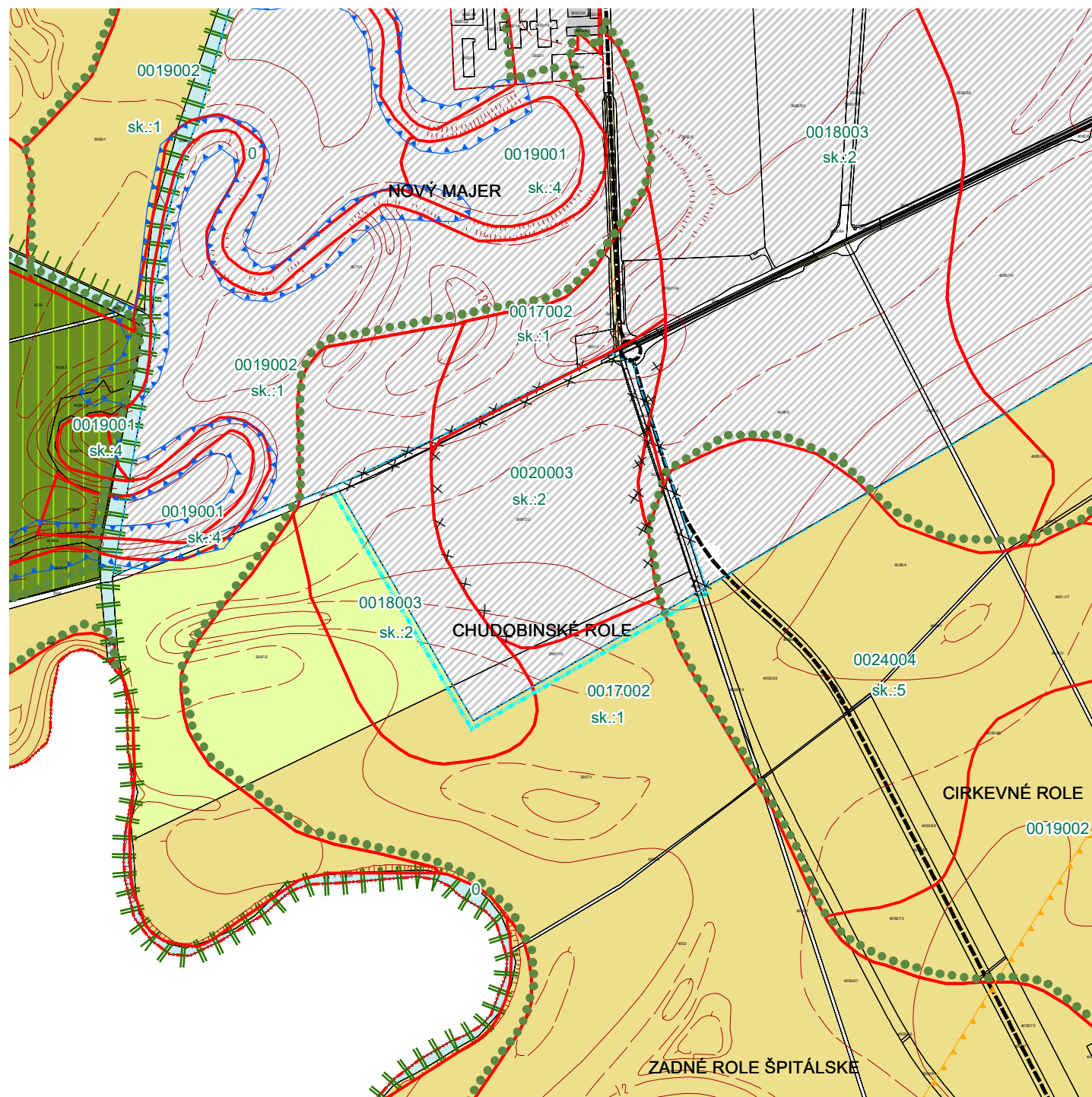


ÚZEMNÝ PLÁN MESTA SEREĎ - ZMENY A DOPLNKY Č.2/2016 - ČISTOPIS



LEGENDA:


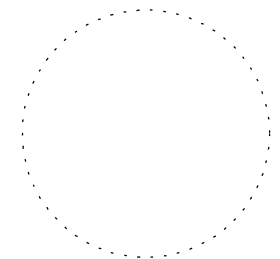
STAV	NÁVRH	
		hranica katastra
		hranica zastavaného územia k 1.1.1990
		hranica zastavaného územia
		hranica urbanistických obvodov
		hranica BPEJ
		miestny biokoridor
		regionálny biokoridor
		miestne biocentrum
		hranica krajinoekologických komplexov
		záplavové územie Q 1000
		miestna komunikácia triedy C2
		zastavané plochy
		plochy lesov
		vodná plocha
		KN orná pôda
		KN ttp
		číslo a skupina BPEJ
		javy na zrušenie



SCHVAĽOVACIA DOLOŽKA

Zmeny a doplnky č.2/2016 Územného plánu mesta Sereď schválené uznesením Mestského zastupiteľstva v Sereďi č. 218/2017 zo dňa 09.11.2017
záväzná časť vyhlásená VZN č. 5/2017

Ing. Martin Tomčányi
primátor mesta Sereď



Obstarávateľ: Mesto Sereď, Námestie republiky č.1176/10, 096 01 Sereď
Osoba odborne spôsobilá pre obstaranie ÚPP a ÚPD: Ing. Anna Halabrinová
Spracovateľ: Ing. arch. Ján Kubina
Dátum: november 2017 č.z. 804/2016

VÝKRES OCHRANY PRÍRODY A TVORBY KRAJINY

1:10 000