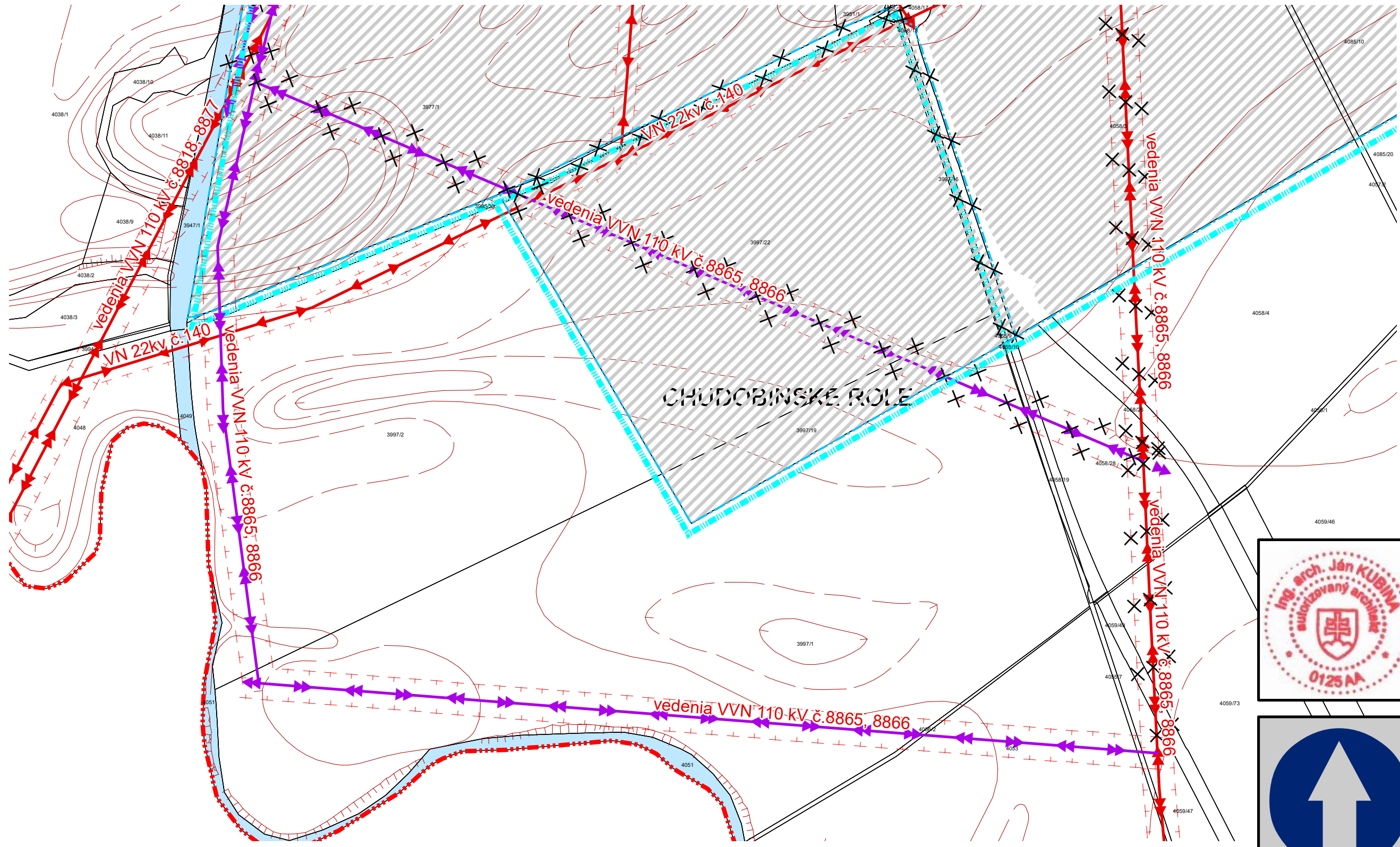



ÚZEMNÝ PLÁN MESTA SEREĎ - ZMENY A DOPLNKY Č.2/2016 - ČISTOPIS





LEGENDA:

STAV	NÁVRH	OPIS
		hranica zastavaného územia k 1.1.1990
		hranica zastavaného územia
		hranica urbanistických obvodov
		zastavané plochy
		vedenie VVN 110 kV
		vedenie VN 22 kV vzdušné
		ochranné pásmo vedení el. energie
		siete na zrušenie

SCHVAĽOVACIA DOLOŽKA

Zmeny a doplnky č.2/2016 Územného plánu mesta Sereď schválené uznesením Mestského zastupiteľstva v Sereďi č. 218/2017 zo dňa 09.11.2017
záväzná časť vyhlásená VZN č. 5/2017

Ing. Martin Tomčányi
primátor mesta Sereď



Obstarávateľ: Mesto Sereď, Námestie republiky č.1176/10, 096 01 Sereď
Osoba odborne spôsobilá pre obstaranie ÚPP a ÚPD: Ing. Anna Halabrinová
Spracovateľ: Ing. arch. Ján Kubina
Dátum: november 2017 č.z. 804/2016

VÝKRES RIEŠENIA VEREJNÉHO TECHNICKÉHO VYBAVENIA - ENERGETIKA

1:5 000