
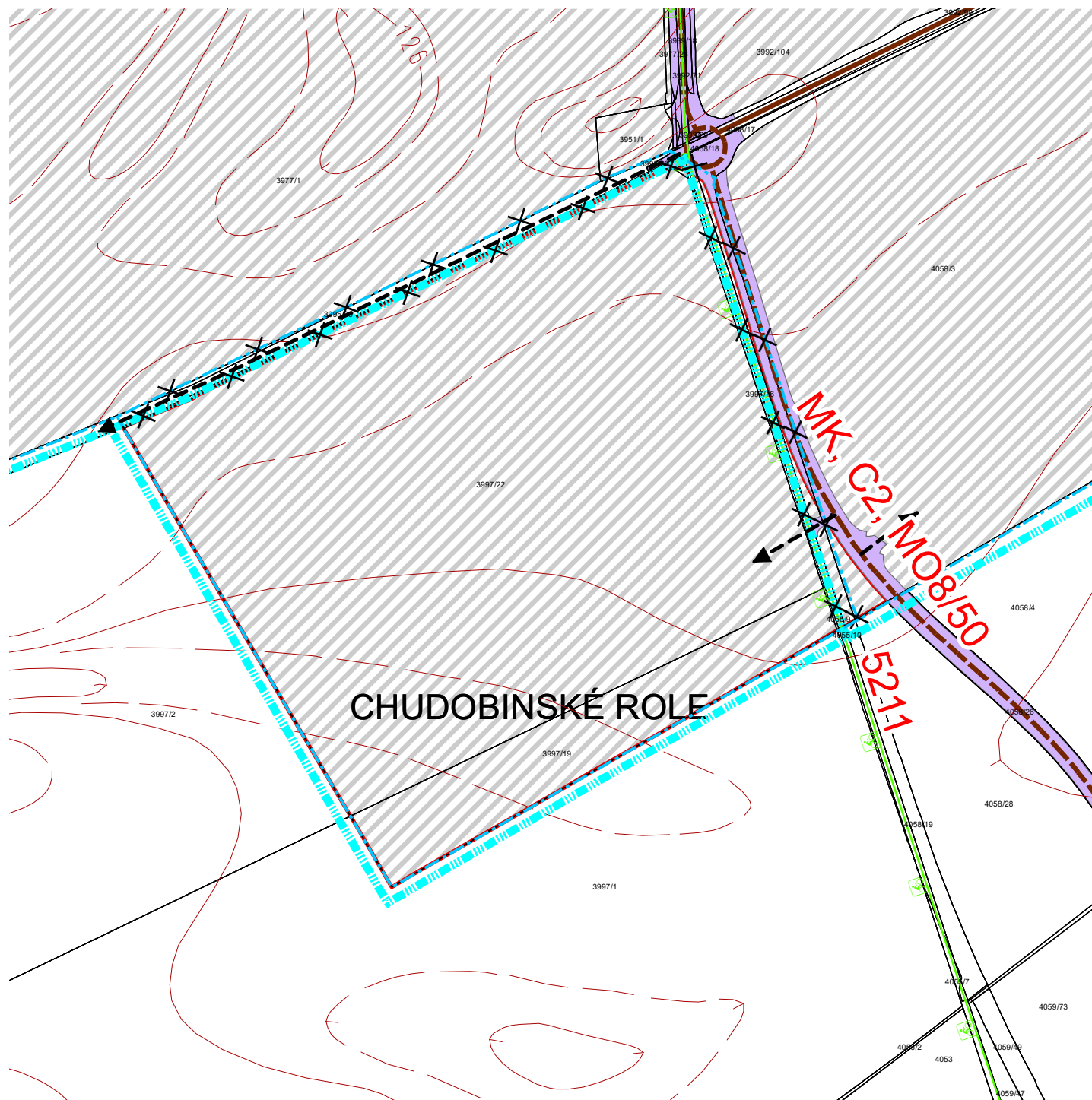


ÚZEMNÝ PLÁN MESTA SEREĎ - ZMENY A DOPLNKY Č.2/2016 - ČISTOPIS



LEGENDA:



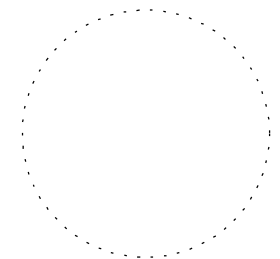
STAV	NÁVRH	
		hranica zastavaného územia
		hranica urbanistických obvodov
		komunikácie funkčnej triedy C2
		dopravné napojenie
		cyklotrasy
		dopravné plochy
		zastavané plochy
		javy zrušené



SCHVALOVACIA DOLOŽKA

Zmeny a doplnky č.2/2016 Územného plánu mesta Sereď
schválené uznesením Mestského zastupiteľstva v Sereďi
č. 218/2017 zo dňa 09.11.2017
záväzná časť vyhlásená VZN č. 5/2017

Ing. Martin Tomčányi
primátor mesta Sereď



Obstarávateľ: Mesto Sereď, Námestie republiky č.1176/10, 096 01 Sereď
Osoba odborne spôsobilá pre obstaranie ÚPP a ÚPD: Ing. Anna Halabrinová
Spracovateľ: Ing. arch. Ján Kubina
Dátum: november 2017 č.z. 804/2016

**VÝKRES RIEŠENIA VEREJNÉHO
DOPRAVNÉHO VYBAVENIA**

1:5 000