
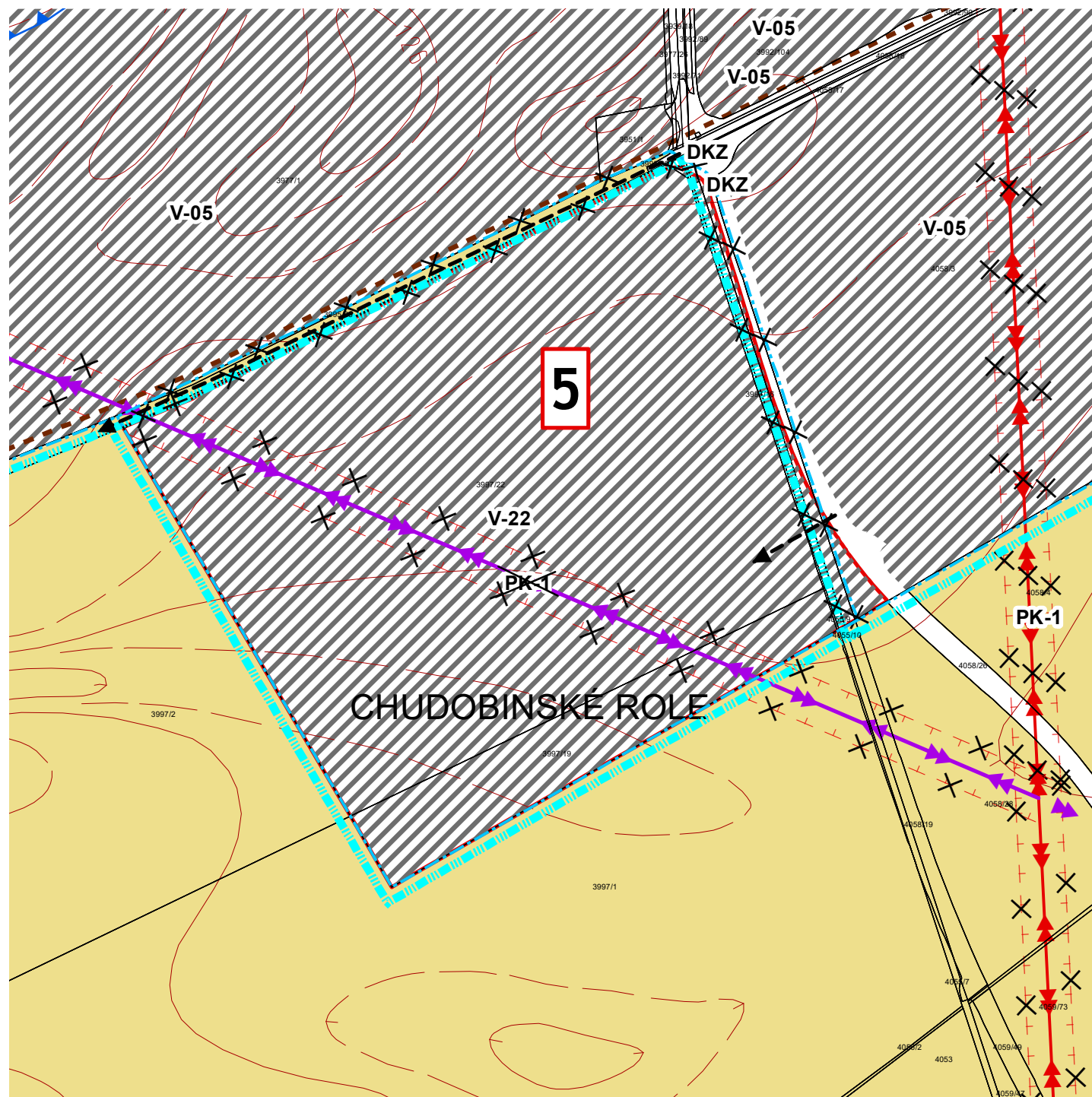


ÚZEMNÝ PLÁN MESTA SEREĎ - ZMENY A DOPLNKY Č.2/2016 - ČISTOPIS



LEGENDA:



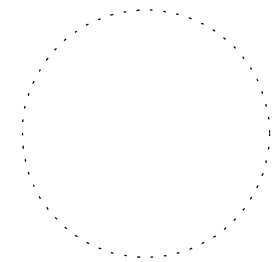
STAV	NÁVRH	VÝHLAD	
			hranica zastavaného územia
			hranica urbanistických obvodov
			plochy výroby a skladov
			plochy poľnohospodárskej krajiny
	BH-33		kód funkčnej plochy /V - výroba a sklady, PK - poľnohospodárska krajina/
			komunikácia funkčnej triedy C2
			dopravné napojenie
			cyklotrasy
			hlavné kanalizačné zberače
			vedenie VVN 110 kV
			ochranné pásmo vedení el. energie
			javy na zrušenie
			čísla urbanistických obvodov



SCHVAĽOVACIA DOLOŽKA

Zmeny a doplnky č.2/2016 Územného plánu mesta Sereď schválené uznesením Mestského zastupiteľstva v Sereď č. 218/2017 zo dňa 09.11.2017
záväzná časť vyhlásená VZN č. 5/2017

Ing. Martin Tomčányi
primátor mesta Sereď



Obstarávateľ: Mesto Sereď, Námestie republiky č.1176/10, 096 01 Sereď
Osoba odborne spôsobilá pre obstaranie ÚPP a ÚPD: Ing. Anna Halabrinová
Spracovateľ: Ing. arch. Ján Kubina
Dátum: november 2017 č.z. 804/2016

**NÁVRH PRIESTOROVÉHO USPORIADANIA
A FUNKČNÉHO VYUŽÍVANIA ÚZEMIA**

1:5 000