


ÚZEMNÝ PLÁN MESTA SEREĎ - ZMENY A DOPLNKY Č.2/2016 - ČISTOPIS



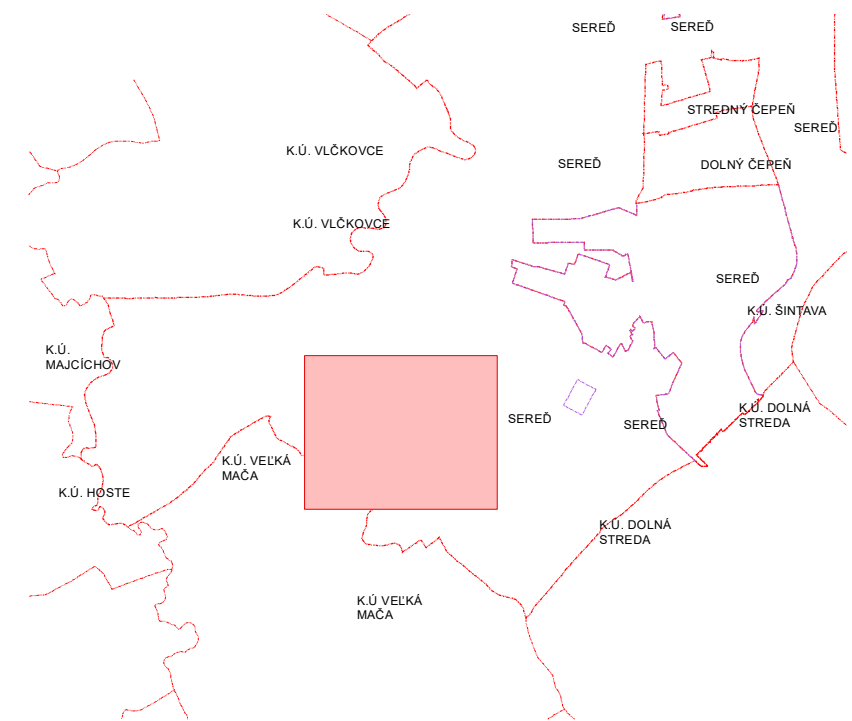
LEGENDA:

stav	návrh	
		čísla urbanistických obvodov
		kód funkčnej plochy
		skládka odpadu zlikvidovaná
		hlavné rozvody vody
		ochranné pásmo vodovodu
		hlavné kanalizačné zberače
		vedenie VVN 110 kV
		ochranné pásmo vedení el. energie
		javy na zrušenie
		miestne biocentrum
		regionálny biokoridor
		miestny biokoridor
		záplavové územie Q 1000

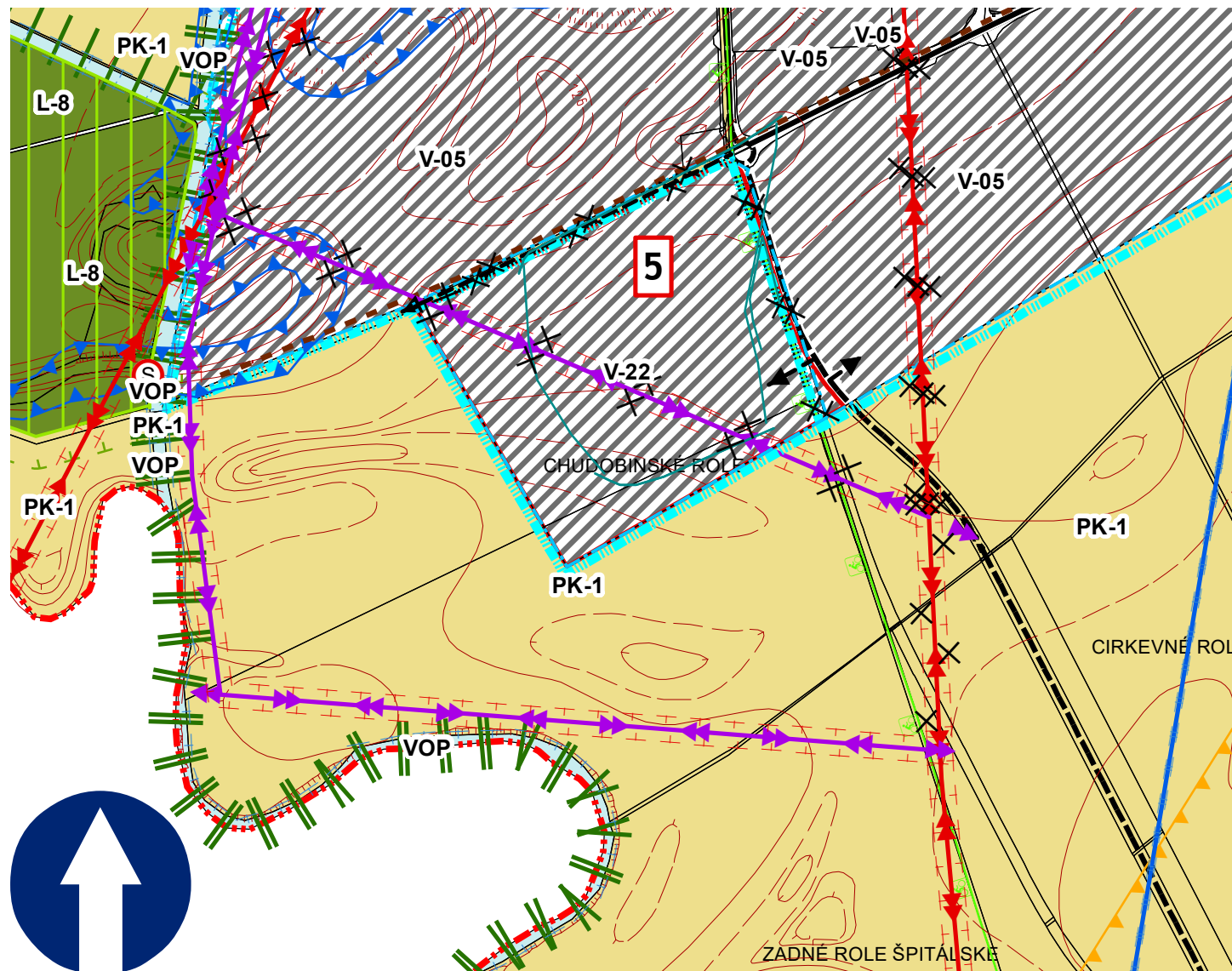
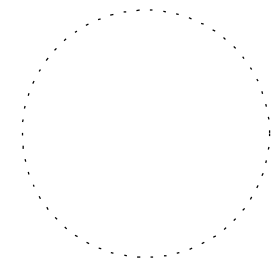
stav	návrh	
		hranica zastavaného územia
		hranica urbanistických obvodov
		plochy výroby a skladov
		plochy lesov
		poľnohospodárska krajina
		komunikácia funkčnej triedy C2
		dopravné napojenie
		cyklotrasa

ZOZNAM SKRATIEK:

L - les
 PK - poľnohospodárska krajina
 V - plochy výroby a skladov
 VOP - vodné plochy





HRANICE VÝREZU



SCHVAĽOVACIA DOLOŽKA

Zmeny a doplnky č.2/2016 Územného plánu mesta Sereď schválené uznesením Mestského zastupiteľstva v Sereďi č. 218/2017 zo dňa 09.11.2017
 záväzná časť vyhlásená VZN č. 5/2017

Ing. Martin Tomčányi
 primátor mesta Sereď



Obstarávateľ: Mesto Sereď, Námestie republiky č.1176/10, 096 01 Sereď
 Osoba odborne spôsobilá pre obstaranie ÚPP a ÚPD: Ing. Anna Halabrinová
 Spracovateľ: Ing. arch. Ján Kubina
 Dátum: november 2017 č.z. 804/2016

**NÁVRH PRIESTOROVÉHO USPORIADANIA
 A FUNKČNÉHO VYUŽÍVANIA ÚZEMIA**

1:10 000