


ÚZEMNÝ PLÁN MESTA SEREĎ - ZMENY A DOPLNKY Č.2/2016 - ČISTOPIS



LEGENDA:

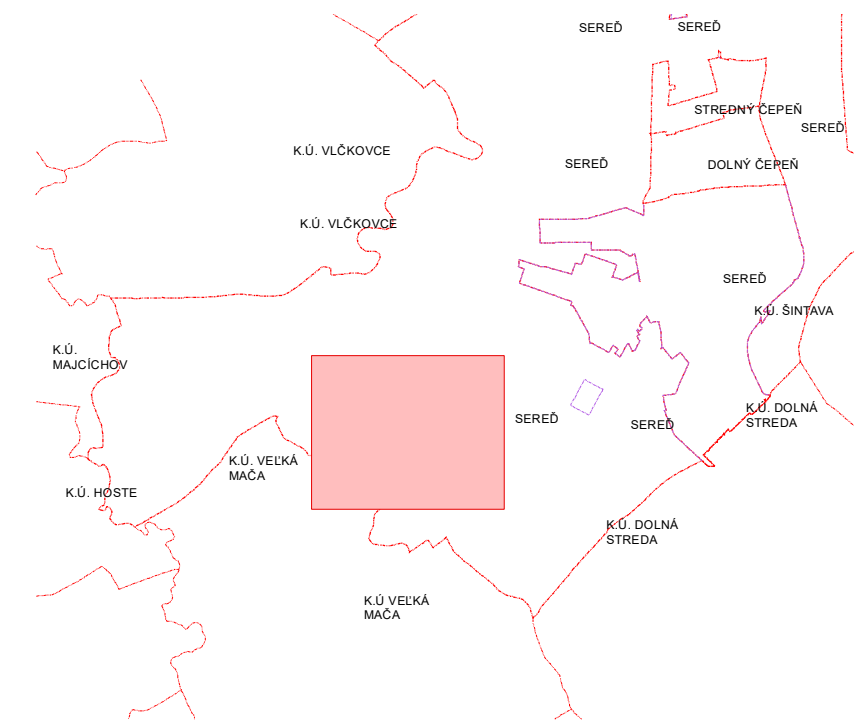
stav	návrh	stav	návrh	
				hranica zastavaného územia
				hranica urbanistických obvodov
				plochy výroby a skladov
				dopravné napojenie

číslo urbanistických obvodov
kód funkčnej plochy

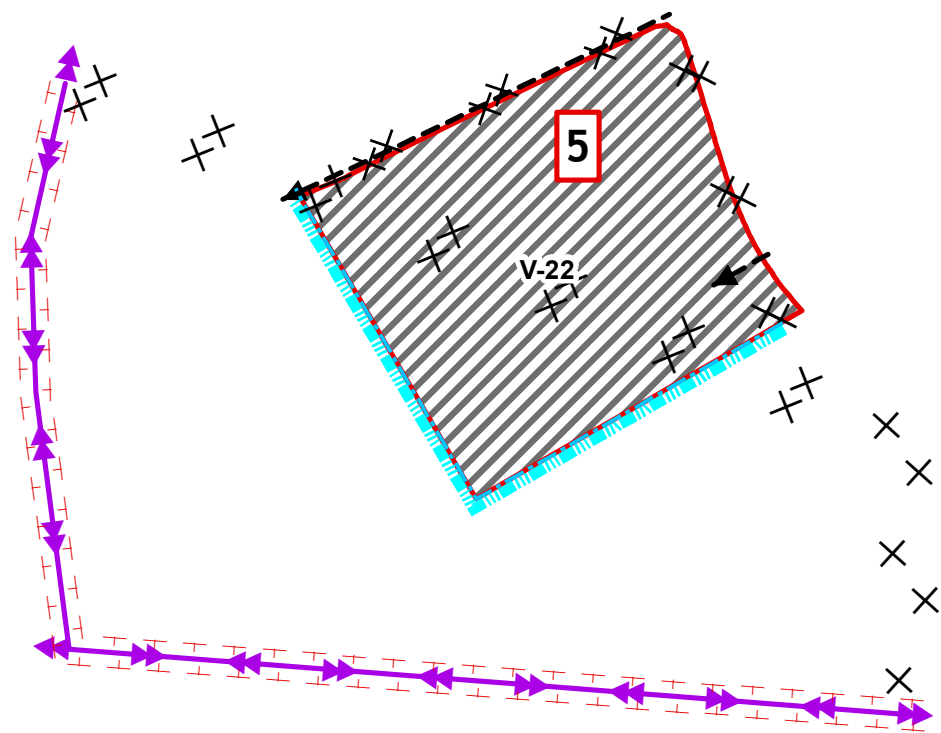
vedenie VVN 110 kV
ochranné pásmo vedení el. energie
javy na zrušenie

ZOZNAM SKRATIEK:

V - plochy výroby a skladov





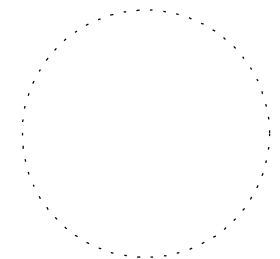
HRANICE VÝREZU



SCHVAĽOVACIA DOLOŽKA

Zmeny a doplnky č.2/2016 Územného plánu mesta Sereď schválené uznesením Mestského zastupiteľstva v Sereďi č. 218/2017 zo dňa 09.11.2017
záväzná časť vyhlásená VZN č. 5/2017

Ing. Martin Tomčányi
primátor mesta Sereď



Obstarávateľ: Mesto Sereď, Námestie republiky č.1176/10, 096 01 Sereď
Osoba odborne spôsobilá pre obstaranie ÚPP a ÚPD: Ing. Anna Halabrinová
Spracovateľ: Ing. arch. Ján Kubina
Dátum: november 2017 č.z. 804/2016

NÁVRH PRIESTOROVÉHO USPORIADANIA
A FUNKČNÉHO VYUŽÍVANIA ÚZEMIA

1:10 000

