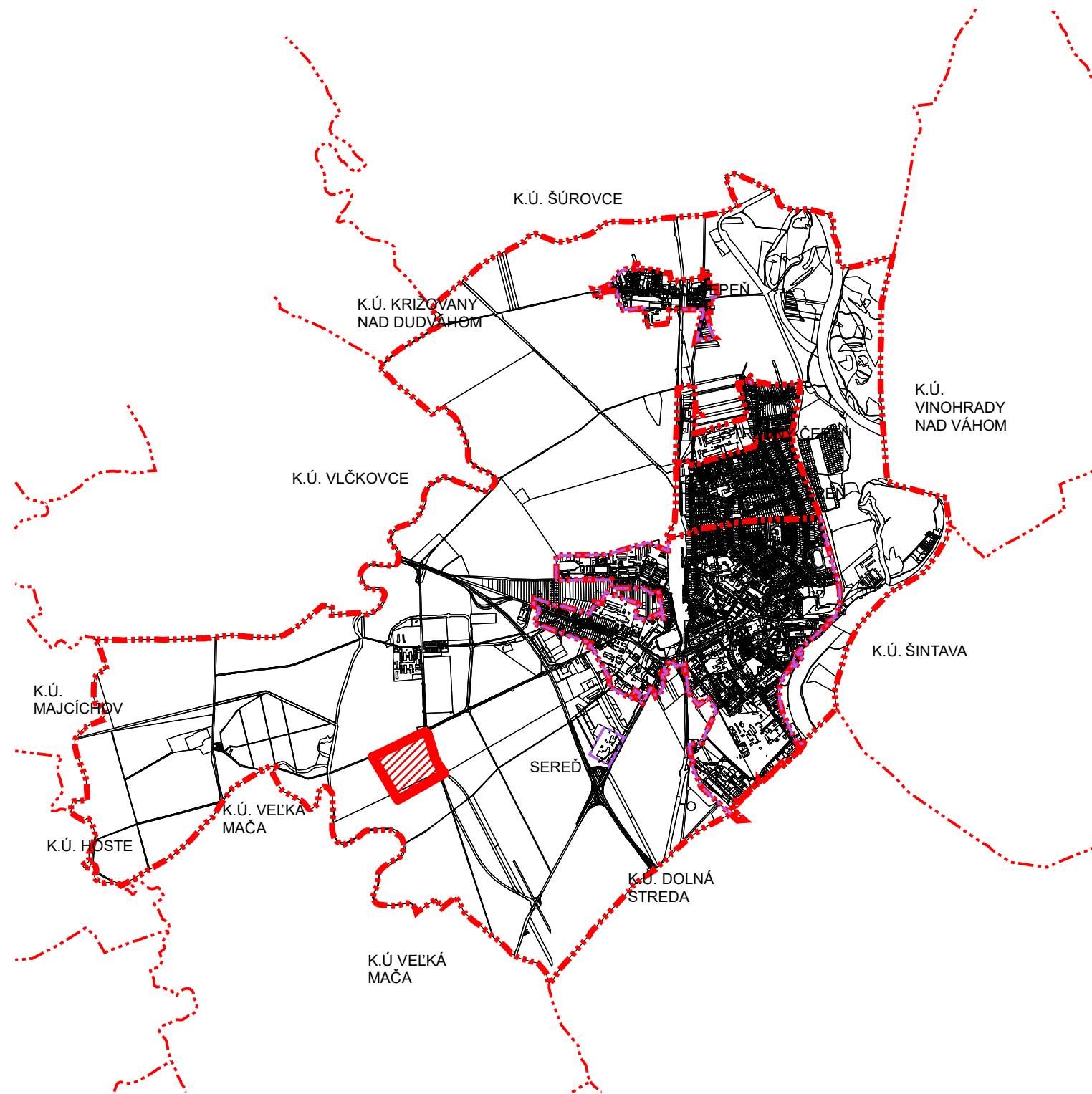



ÚZEMNÝ PLÁN MESTA SEREĎ - ZMENY A DOPLNKY Č.2/2016 - ČISTOPIS




Legenda

- hranica katastra
- hranica katastre susediace
- hranica zastavaného územia k 1.1.1990
- ▨ plochy riešené v ZaD 2/2016

SCHVAĽOVACIA DOLOŽKA

Zmeny a doplnky č.2/2016 Územného plánu mesta Sereď
schválené uznesením Mestského zastupiteľstva v Sereďi
č. 218/2017 zo dňa 09.11.2017
záväzná časť vyhlásená VZN č. 5/2017

Ing. Martin Tomčányi
primátor mesta Sereď



Obstarávateľ: Mesto Sereď, Námestie republiky č.1176/10, 096 01 Sereď
Osoba odborne spôsobilá pre obstaranie ÚPP a ÚPD: Ing. Anna Halabrinová
Spracovateľ: Ing. arch. Ján Kubina
Dátum: november 2017 č.z. 804/2016