


ÚZEMNÝ PLÁN MESTA SEREĎ - ZMENY A DOPLNKY č.1/2016 - ČISTOPIS



LEGENDA:

STAV NÁVRH VÝHLAD


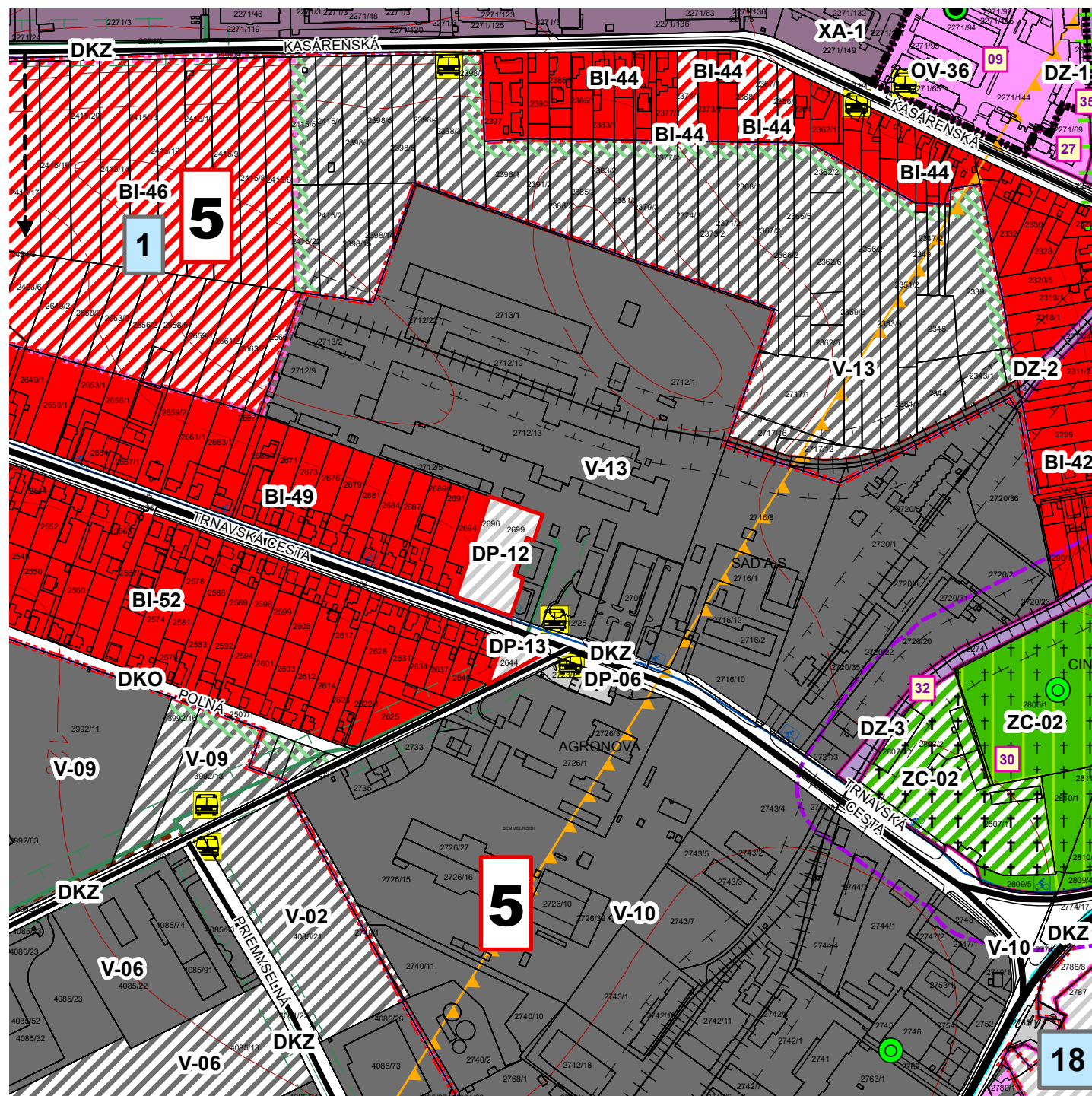
dopravné plochy

SCHVALOVACIA DOLOŽKA

Zmeny a doplnky č.1 Územného plánu mesta Sereď
schválené uznesením Mestského zastupiteľstva v Sereďi
č. 120/2016 zo dňa 08.09.2016
záväzná časť vyhlásená VZN č. 5/2016

Ing. Martin Tomčányi
primátor mesta Sereď

kód funkčnej plochy /DP - dopravné plochy/



Obstarávateľ: Mesto Sereď, Námestie republiky č.1176/10, 096 01 Sereď
Osoba odborne spôsobilá pre obstaranie ÚPP a ÚPD: Ing. Anna Halabrinová
Spracovateľ: Ing. arch. Ján Kubina
Dátum: júl 2016 č.z. 802/2016

**NÁVRH PRIESTOROVÉHO USPORIADANIA
A FUNKČNÉHO VYUŽÍVANIA ÚZEMIA**

1:5 000