


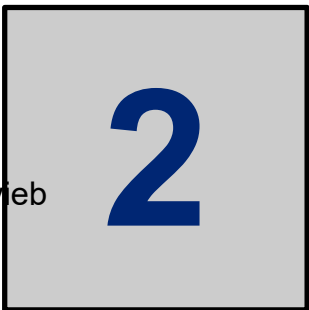
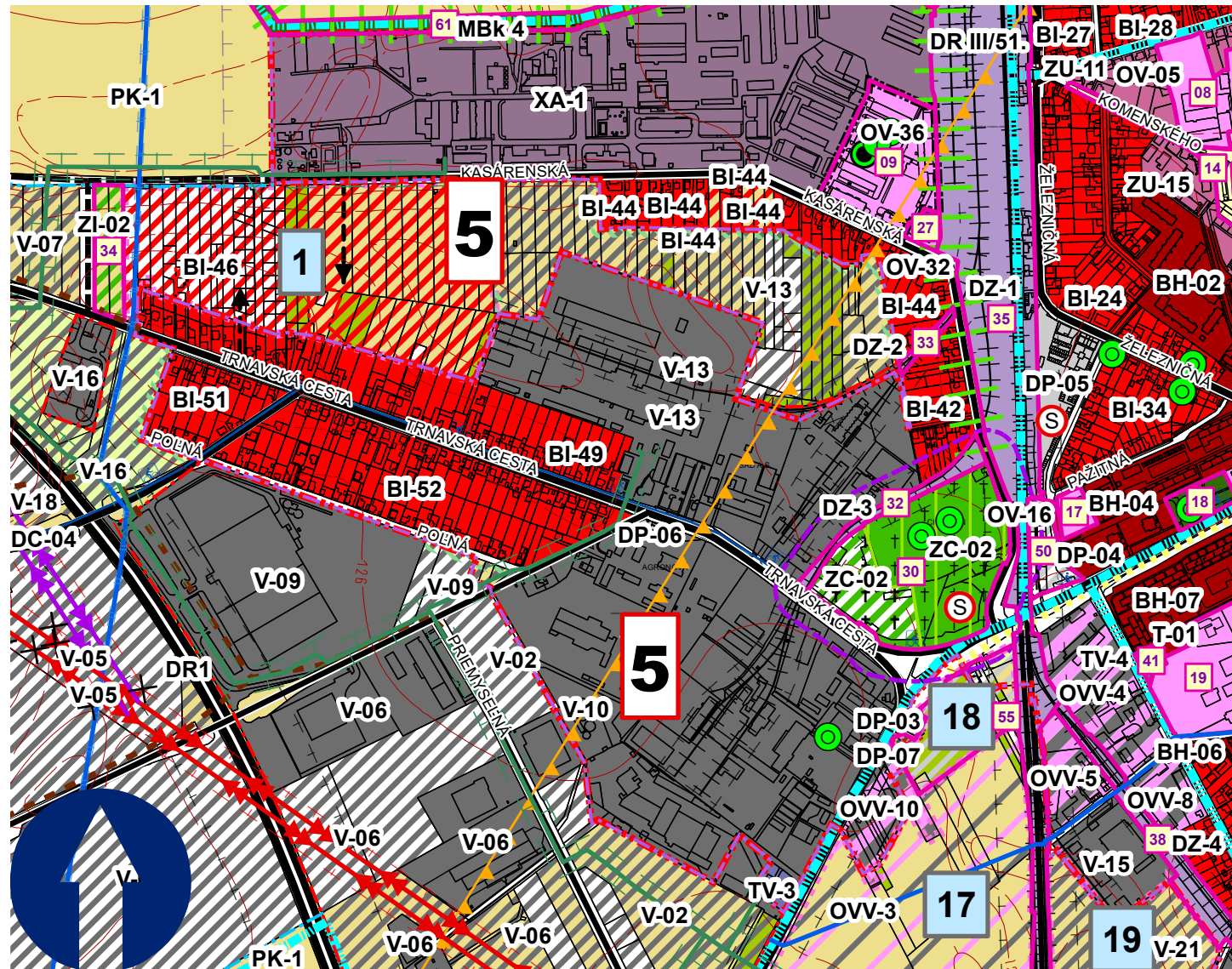
# ÚZEMNÝ PLÁN MESTA SEREĎ - ZMENY A DOPLNKY č.1/2016 - ČISTOPIS



## LEGENDA:

stav	návrh	
		Prieskumné úz, N70/07 Ropa, zemný plyn
		čísla urbanistických obvodov
		čísla zóny s potrebou vyprac. ÚPN-Z, alebo UŠ
		kód funkčnej plochy
		čísla verejnoprospešných stavieb
		skládka odpadu zlikvidovaná
		pamätihodnosť
		NKP
		VTL
		ochranné pásmo VTL
		hlavné rozvody vody
		ochranné pásmo vodovodu
		hlavné kanalizačné zberače
		vedenie VVN 110 kV
		ochranné pásmo vedení el. energie
		zjavy na zrušenie
		miestne biocentrum
		miestny biokoridor

stav	návrh	výhľad	
			hranica zastavaného územia k 1.1.1990
			hranica zastavaného územia
			hranica urbanistických obvodov
			bývanie individuálne
			bývanie hromadné
			zmiešané územie /bývanie, obč. vybav./
			zmiešané územie /obč. vyb. výroba/
			občianska vybavenosť
			plochy výroby a skladov
			dopravné plochy
			plochy dopravných zariadení
			vojenský areál
			pohrebisko
			zeleň izolačná
			zeleň izolačná vnútroareálová
			poľnohospodárska krajina
			plochy s potrebou vypracovania ÚPN-Z alebo UŠ
			rýchlostná cesta
			komunikácia funkčnej triedy B2
			komunikácia funkčnej triedy B3
			komunikácia funkčnej triedy C2
			dopravné napojenie
			ochranné pásmo ciest
			žel. trať I. kategórie
			železničná vlečka
			ochranné pásmo železnice
			cyklotrasa
			hlavné pešie prepojenia
			ochranné pásmo VÚ
			ochranné pásmo vodných tokov a stavieb
			pásmo hygienickej ochrany
			hranica VPS



## PODKLAD:

### ÚZEMNÝ PLÁN MESTA SEREĎ

VÝKRES: NÁVRH PRIESTOROVÉHO USPORIADANIA A FUNKČNÉHO VYUŽÍVANIA ÚZEMIA

1:10 000