



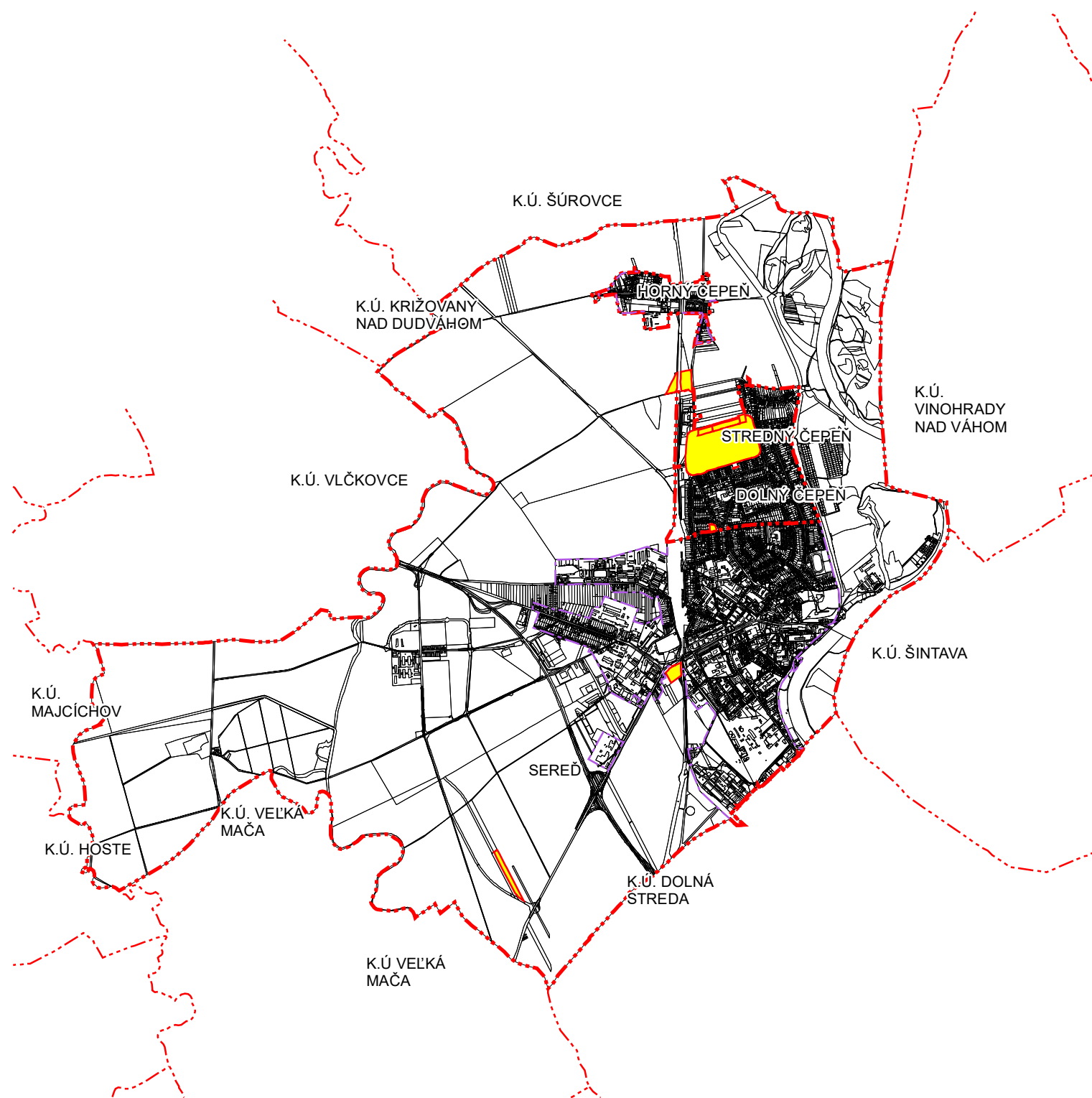


ÚZEMNÝ PLÁN MESTA SEREĎ - ZMENY A DOPLNKY č.11/2024 - NÁVRH

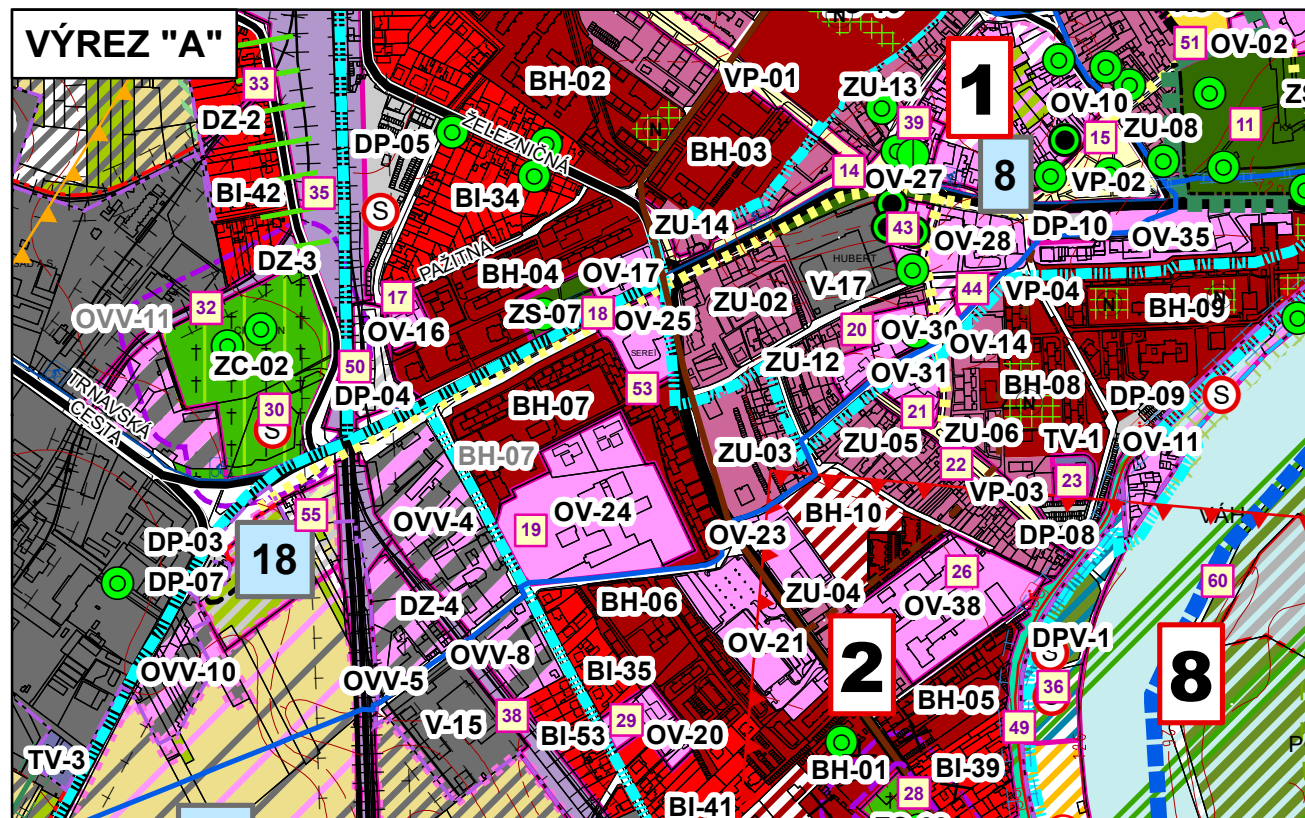


Legenda

-  plochy riešené v ZaD č.11
-  hranica katastra
-  hranica katastre susediace
-  hranica zastavaného územia k 1.1.1990




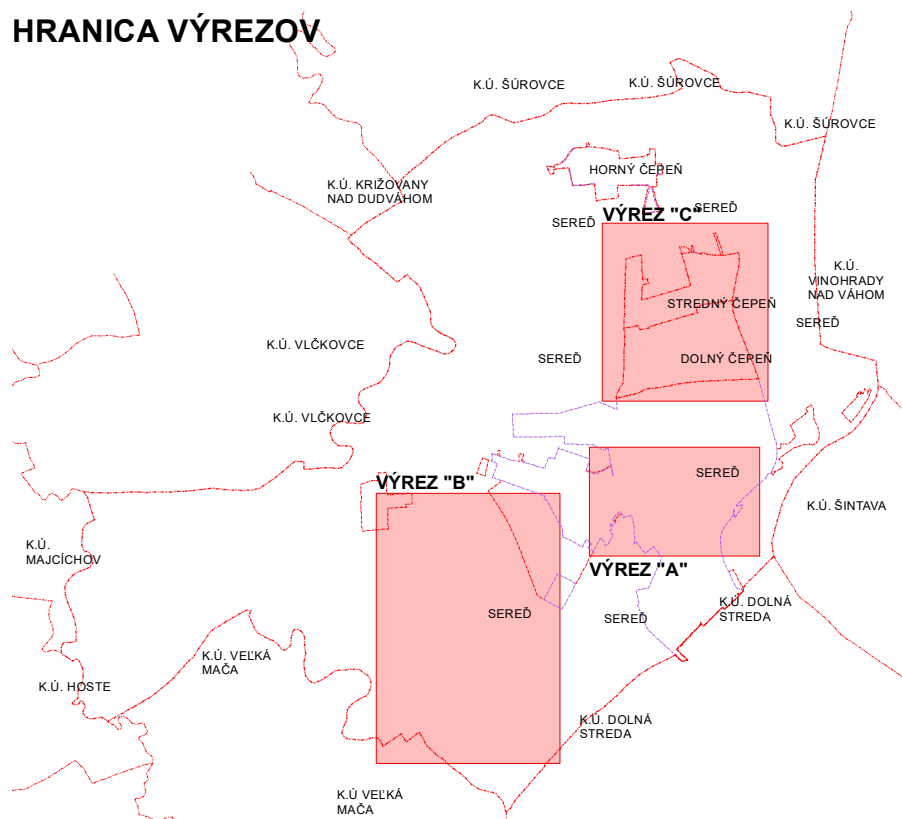
Obstarávateľ: Mesto Sereď, Námestie republiky č.1176/10, 096 01 Sereď
Osoba odborne spôsobilá pre obstaranie ÚPP a ÚPD: Ing. Andrea Hrušovská, PhD.
Spracovateľ: ZARTIX, s.r.o., Na Bystričku 14, 036 01 Martin
Dátum: marec 2024



LEGENDA:

stav	návrh	stav	návrh	
				bývanie individuálne
				bývanie hromadné
				zmiešané územie /bývanie, obč. vybav./
				plochy občianskej vybavenosti, výroby a skladov
				občianska vybavenosť
				plochy výroby a skladov
				plochy výroby a skladov, reštrukturalizované
				dopravné plochy
				plochy dopravných zariadení
				rekreácia a šport
				rekreačné plochy
				plochy technickej vybavenosti
				pohrebisko
				zeleň izolačná
				poľnohospodárska krajina
				plochy s potrebou vypracovania ÚPN-Z alebo UŠ
				komunikácia funkčnej triedy B2
				komunikácia funkčnej triedy B3
				komunikácia funkčnej triedy C2
				dopravné napojenie
				plochy obytnej zelene v obytných súboroch HBV a zmiešaných územiach s HBV
				rozhranie medzi funkčnými plochami
				nezastaviteľné plochy

HRANICA VÝREZOV



PODKLAD:

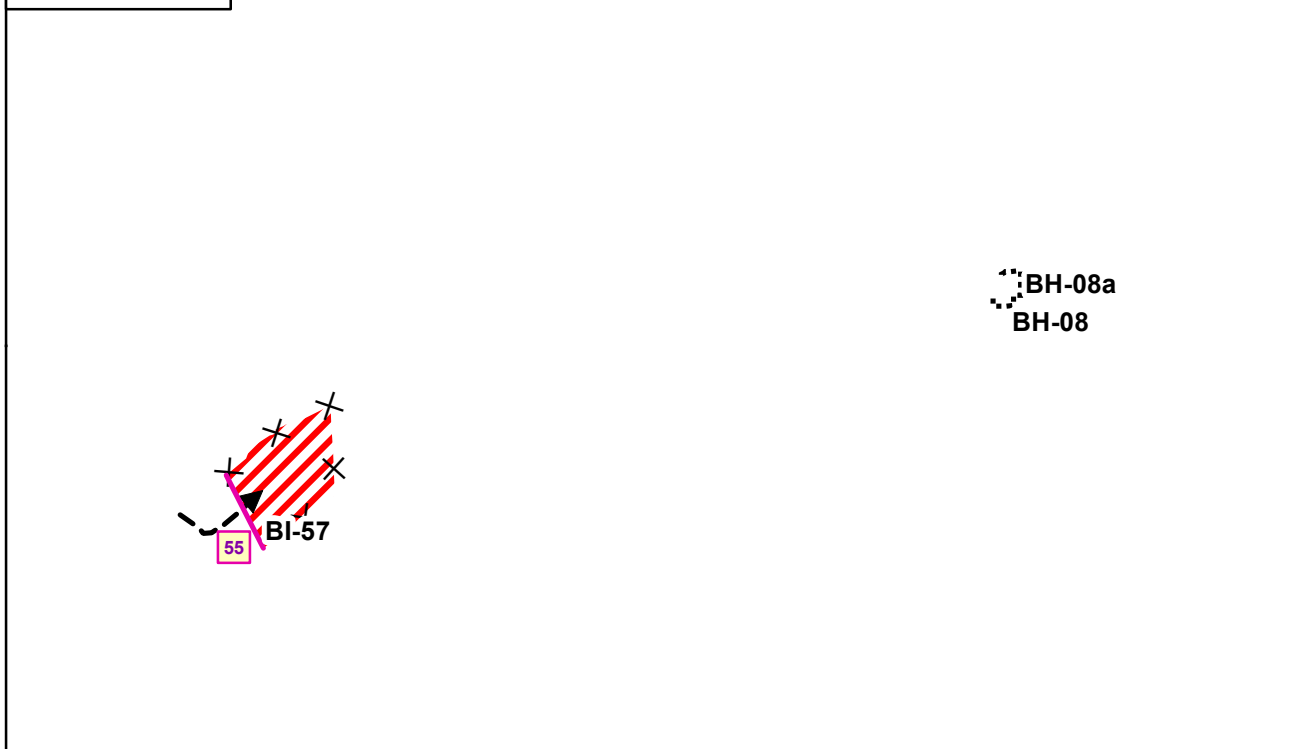
ÚZEMNÝ PLÁN MESTA SEREĎ

VÝKRES: NÁVRH PRIESTOROVÉHO USPORIADANIA A FUNKČNÉHO VYUŽÍVANIA ÚZEMIA V ZNENÍ ZaD č.1-10
1:10 000

ÚZEMNÝ PLÁN MESTA SEREĎ - ZMENY A DOPLNKY č.11/2024 - NÁVRH



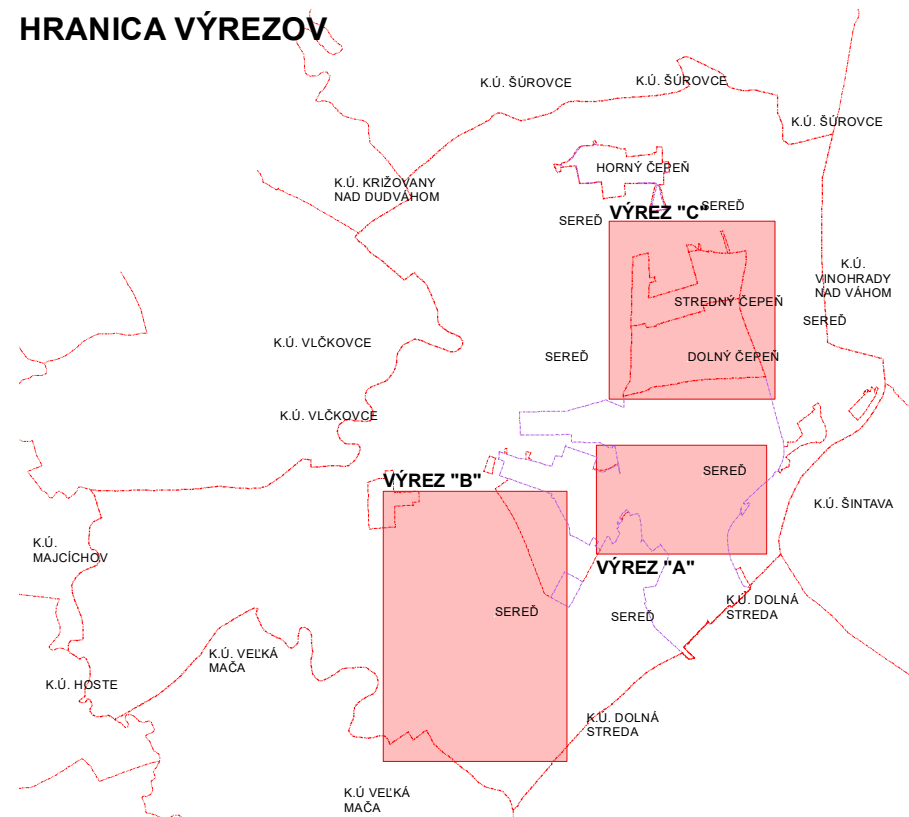
VÝREZ "A"



LEGENDA:



stav		návrh		stav	návrh	
		7	čísla urbanistických obvodov			bývanie individuálne
		BI-44	kód funkčnej plochy			bývanie hromadné
		24	čísla verejnoprospešných stavieb			občianska vybavenosť
						dopravné plochy
						rekreácia a šport
			pásmo hygienickej ochrany, OP cintorína			komunikácia funkčnej triedy C2
			hranica VPS			dopravné napojenie
			javny na zrušenie, neplatné údaje			rozhranie medzi funkčnými plochami

HRANICA VÝREZOV



Číslo výkresu Číslo ZaD

2.11



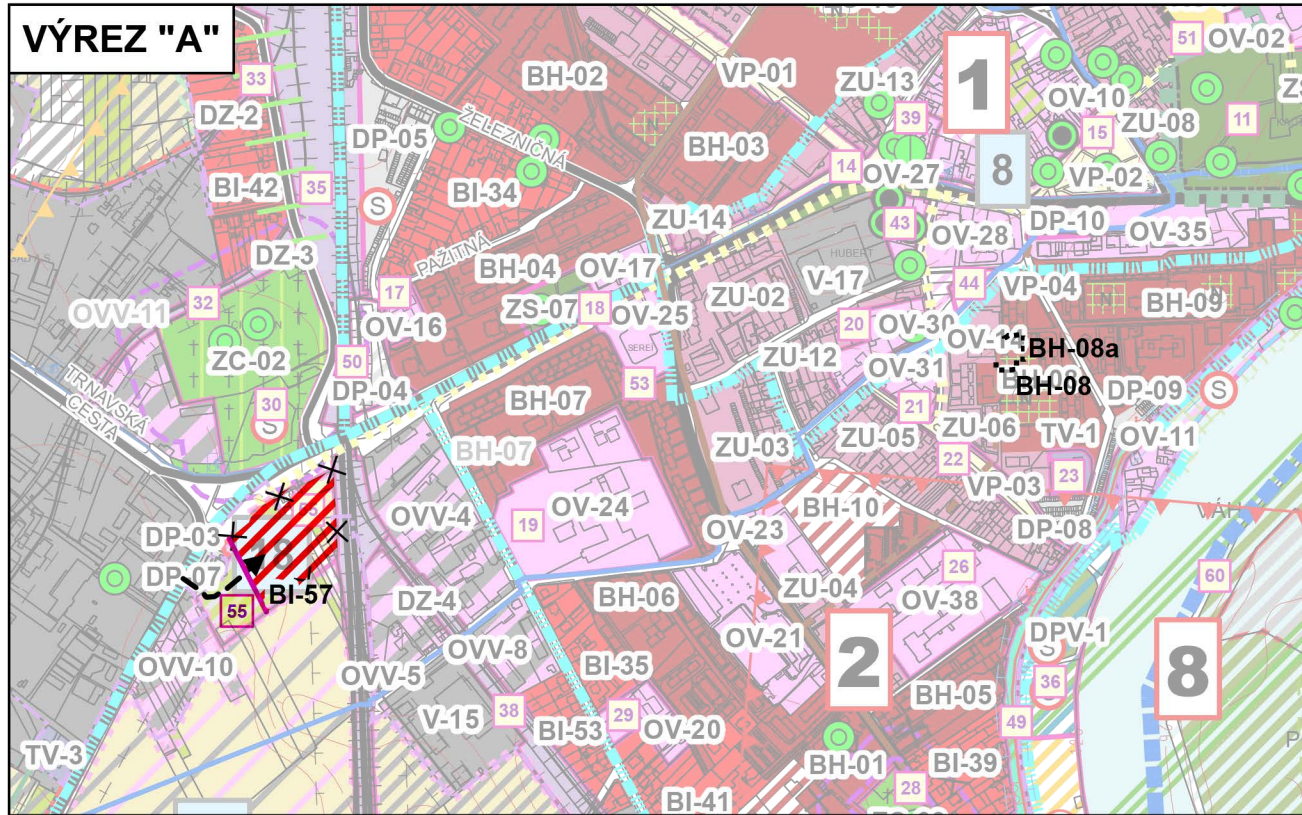
2.11

Obstarávateľ: Mesto Sereď, Námestie republiky č.1176/10, 096 01 Sereď
Osoba odborne spôsobilá pre obstaranie ÚPP a ÚPD: Ing. Andrea Hrušovská, PhD.
Spracovateľ: ZARTIX, s.r.o., Na Bystričku 14, 036 01 Martin
Hl.riešiteľ: Ing. arch. Eleonóra Hejzlarová
Autor výkresu: Ing. arch. Roman Jančo
Dátum: marec 2024

**NÁVRH PRIESTOROVÉHO USPORIADANIA
A FUNKČNÉHO VYUŽÍVANIA ÚZEMIA**

1:10 000

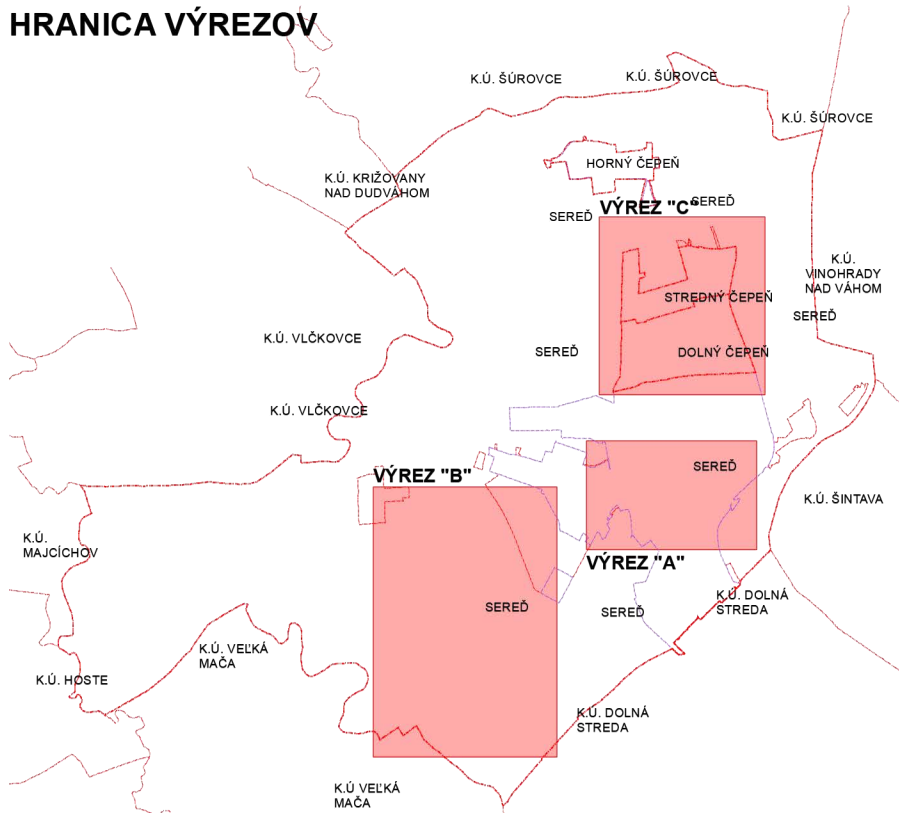
ÚZEMNÝ PLÁN MESTA SEREĎ - ZMENY A DOPLNKY č.11/2024 - NÁVRH



LEGENDA:




stav	návrh	stav	návrh	
				bývanie individuálne
				bývanie hromadné
				zmiešané územie /bývanie, obč. vybav./
				plochy občianskej vybavenosti, výroby a skladov
				občianska vybavenosť
				plochy výroby a skladov
				plochy výroby a skladov, reštrukturalizované
				dopravné plochy
				plochy dopravných zariadení
				rekreácia a šport
				rekreačné plochy
				plochy technickej vybavenosti
				pohrebisko
				zezeň izolačná
				poľnohospodárska krajina
				plochy s potrebou vypracovania ÚPN-Z alebo UŠ
				komunikácia funkčnej triedy B2
				komunikácia funkčnej triedy B3
				komunikácia funkčnej triedy C2
				dopravné napojenie
				plochy obytnej zelene v obytných súboroch HBV a zmiešaných územiach s HBV
				rozhranie medzi funkčnými plochami
				nezastaviteľné plochy

HRANICA VÝREZOV



Číslo výkresu Číslo ZaD

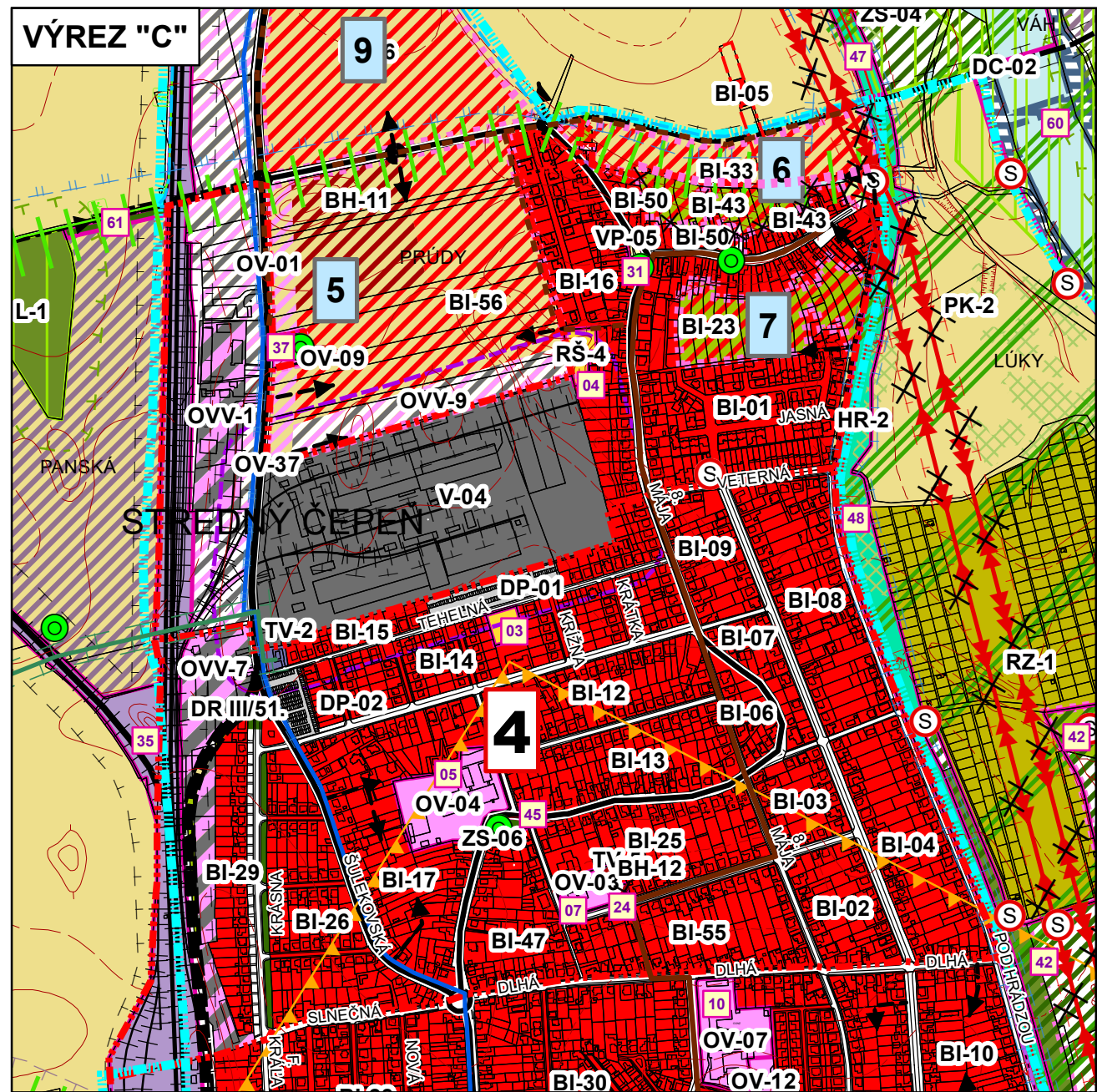
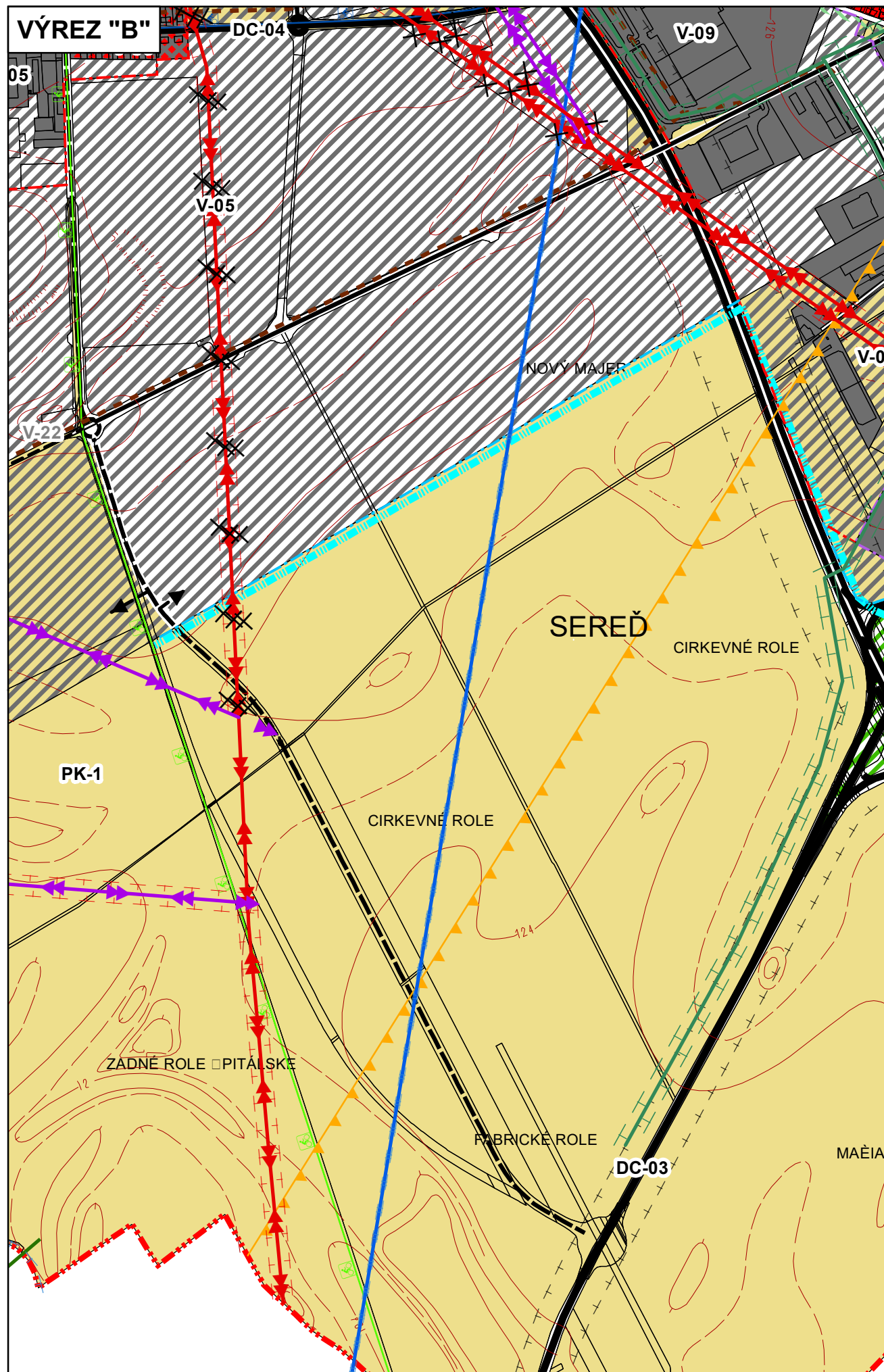
2.11



2.11

Obstarávateľ: Mesto Sereď, Námestie republiky č.1176/10, 096 01 Sereď
 Osoba odborne spôsobilá pre obstaranie ÚPP a ÚPD: Ing. Andrea Hrušovská, PhD.
 Spracovateľ: ZARTIX, s.r.o., Na Bystričku 14, 036 01 Martin
 Hl. riešiteľ: Ing. arch. Eleonóra Hejzlarová
 Autor výkresu: Ing. arch. Roman Jančo Dátum: marec 2024

ÚZEMNÝ PLÁN MESTA SEREĎ
NÁVRH PRIESTOROVÉHO USPORIADANIA A FUNKČNEHO VYUŽÍVANIA ÚZEMIA
 1:10 000



2

PODKLAD:

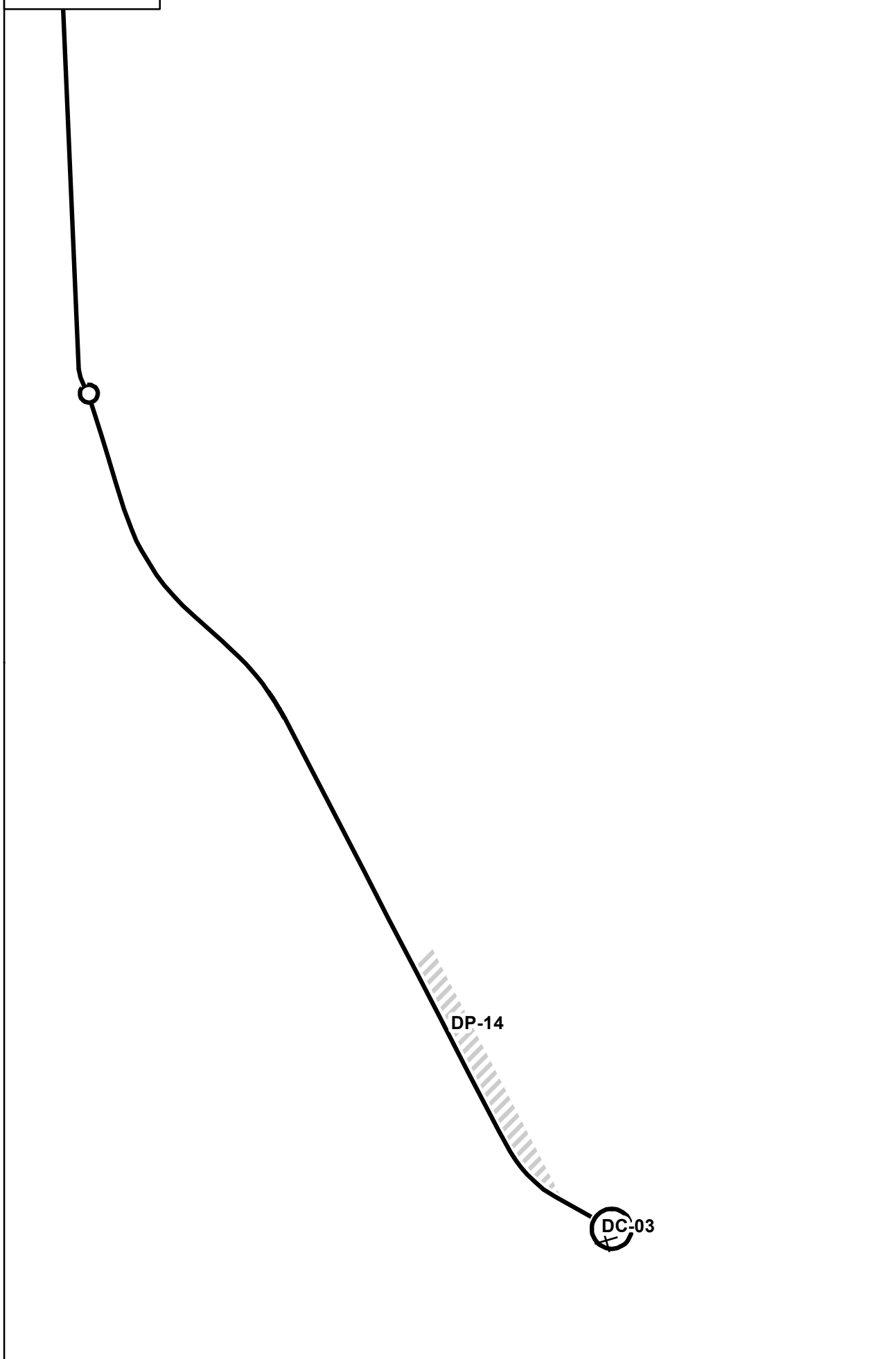
ÚZEMNÝ PLÁN MESTA SEREĎ

VÝKRES: NÁVRH PRIESTOROVÉHO USPORIADANIA A FUNKČNÉHO VYUŽÍVANIA ÚZEMIA V ZNENÍ ZaD č.1-10
1:10 000

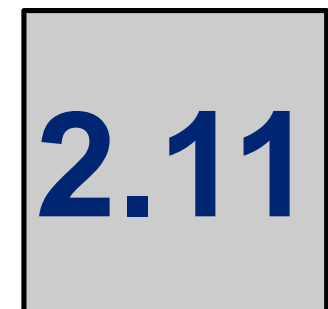


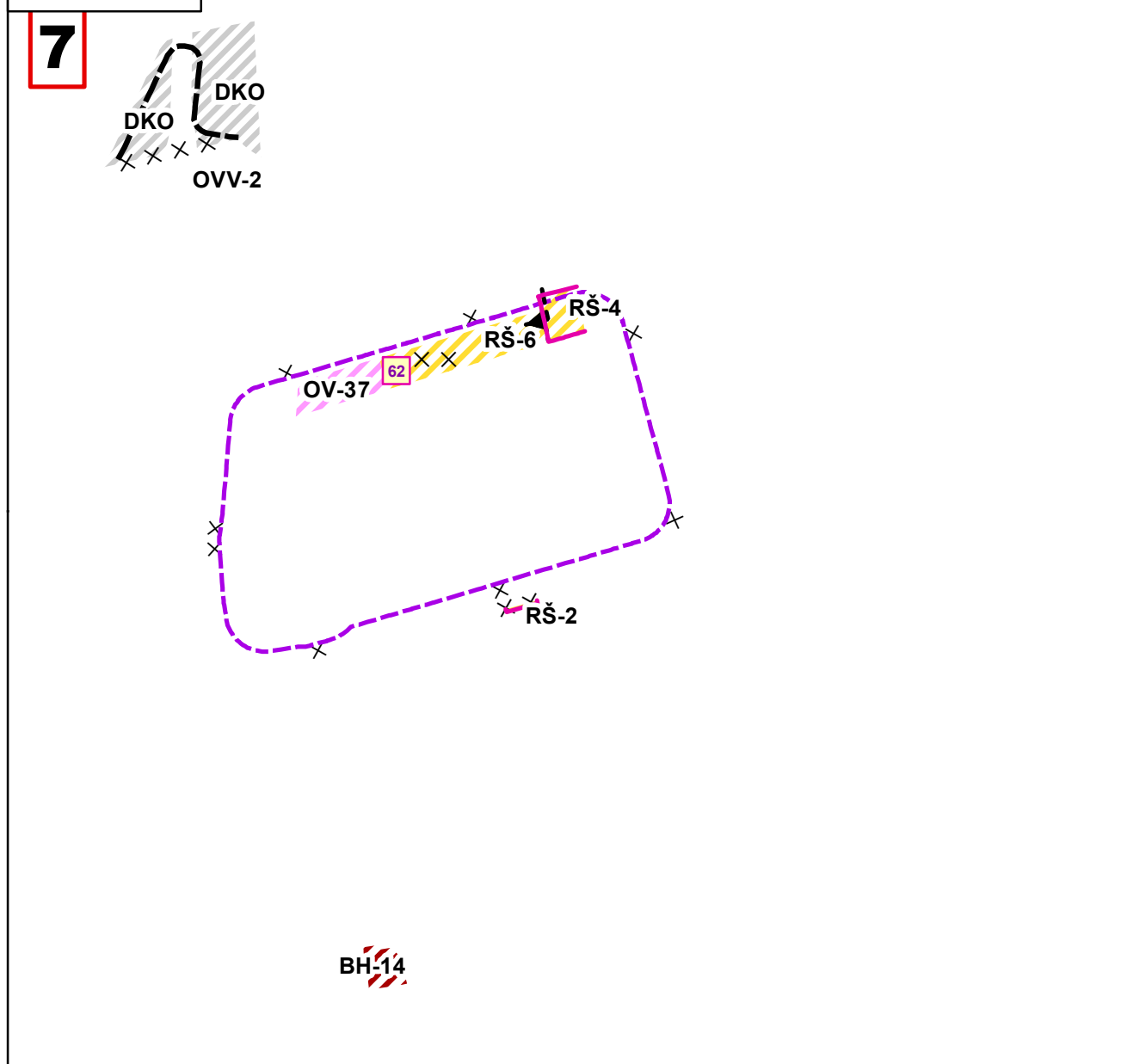
ÚZEMNÝ PLÁN MESTA SEREĎ - ZMENY A DOPLNKY č.11/2024 - NÁVRH



VÝREZ "B"



VÝREZ "C" ovv-2


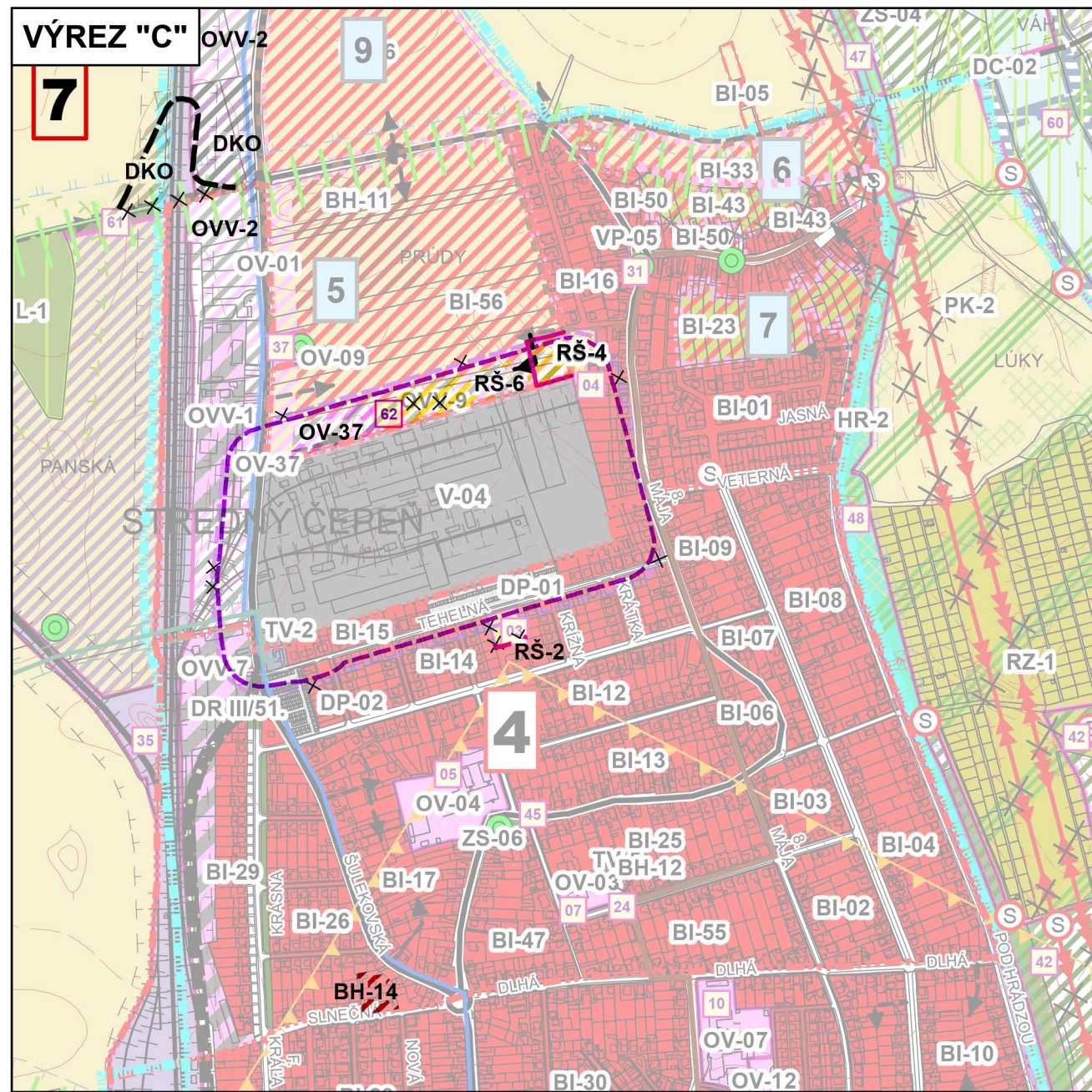
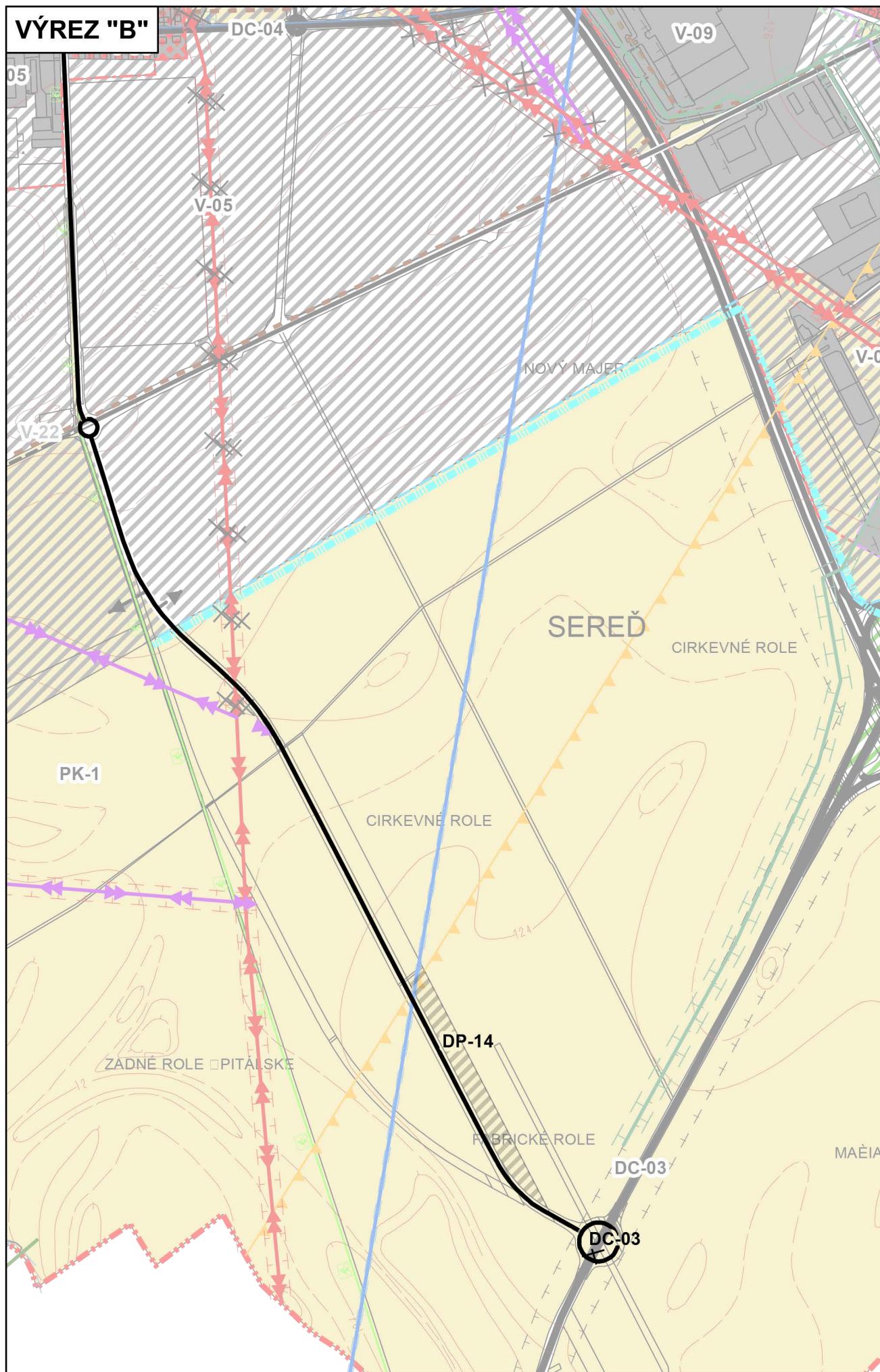



Obstarávateľ: Mesto Sereď, Námestie republiky č.1176/10, 096 01 Sereď
Osoba odborne spôsobilá pre obstaranie ÚPP a ÚPD: Ing. Andrea Hrušovská, PhD.
Spracovateľ: ZARTIX, s.r.o., Na Bystričku 14, 036 01 Martin
Hl.riešiteľ: Ing. arch. Eleonóra Hejzlarová
Autor výkresu: Ing. arch. Roman Jančo
Dátum: marec 2024

**NÁVRH PRIESTOROVÉHO USPORIADANIA
A FUNKČNÉHO VYUŽÍVANIA ÚZEMIA**

1:10 000

ÚZEMNÝ PLÁN MESTA SEREĎ - ZMENY A DOPLNKY č.11/2024 - NÁVRH



Obstarávateľ: Mesto Sereď, Námestie republiky č.1176/10, 096 01 Sereď
 Osoba odborne spôsobilá pre obstaranie ÚPP a ÚPD: Ing. Andrea Hrušovská, PhD.
 Spracovateľ: ZARTIX, s.r.o., Na Bystričku 14, 036 01 Martin
 Hl. riešiteľ: Ing. arch. Eleonóra Hejzlarová
 Autor výkresu: Ing. arch. Roman Jančo
 Dátum: marec 2024

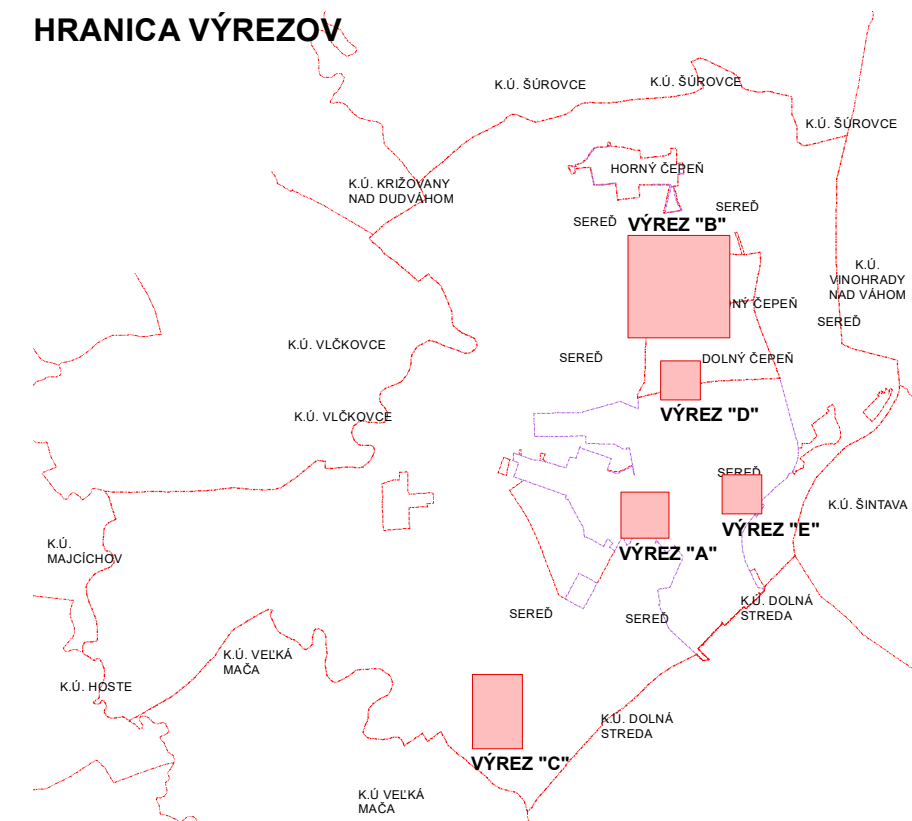
zoznam verejnoprospešných stavieb

číslo VPS	popis VPS
01	Cintorín Horný Čepeň
02	Ihrisko Horný Čepeň
03	Detské ihrisko Dolný Čepeň, Tehelná ul.
04	Športová plocha Stredný Čepeň, Tehelná ul.
05	Domov dôchodcov, Dolnočepeňská ul.
06	Futbalový štadión Sereď
07	Materská škola, Dolný Čepeň, Murgašova ul.
08	Základné školy, Komenského ul.
09	Múzeum holokaustu, Kasáreňská ul.
10	Mestská poliklinika, ul. I.Krasku
11	Kaštieľ a park
12	Składka biologicky rozložiteľného odpadu a spracovanie biologicky rozložiteľného odpadu, Malý háj
13	Amfiteáter
14	Ver. pr. Dolnomajerská, Spádová, Nám republiky
15	Nám. Slobody
16	ŠZŠ, MŠ, ZUŠ Kumenského ul.
17	Materská škola, Pažitná ul.
18	Verejná zeleň, D. Štúra
19	Jasle, MŠ a ZŠ J. Fándlyho
20	Gymnázium
21	Dom kultúry
22	Trhovisko Mlynárska ul.
23	Kotolňa, Mlynárska ul.
24	Technická vybavenosť - energetika
25	Autobusová stanica
26	Obchodná akadémia a DM, Mládežnícka ul.
27	Detský domov, Kasáreňská ul.
28	Židovský cintorín, Cukrovarská ul.
29	MŠ a ŠZŠ, Vonkajší rad
30	Mestský cintorín Sereď
31	Ver.pr. na križ. Strednočepeňskej a Vážskej ul.
32	Plochy železnice
33	Plochy železnice
34	Izolačná zeleň Trnavská
35	plochy železnice
36	Prístav Sereď
37	Kaplnka Nanebovzatia p. Márie
38	Plochy železnice
39	Mestský úrad
40	Hasičský a záchranný zbor
42	Verejná zeleň Poronda
43	Kostol sv. J. Krstiteľa
44	verejné priestranstvo
45	Verejná zeleň, Dolnočepeňská
46	Verejná zeleň, Čepeňská
47	Ochranná hrádza
48	Ochranná hrádza
49	Ochranná hrádza
50	Hromadná garáž, D. Štúra
51	Plocha rekreácie a športu pri kaštieli
52	Záchytné parkovisko
53	Kultúrne zariadenie - kino
55	Záchytné parkovisko Bratislavská ul.
59	Verejná zeleň Čepeňská
60	Vodné dielo Sereď
60	Vodné dielo Sereď
61	Mestne biokoridory podľa MUSES

zoznam skratiek

BI - plochy individuálnej bytovej výstavby
 BH - plochy hromadnej bytovej výstavby
 DC - plochy dopravy
 DKO - plochy dopravy – komunikácie obslužné
 DKZ - plochy dopravy – komunikácie zberné
 DP - dopravné plochy
 DPV - plocha dopravy – prístav osobnej lodnej dopravy
 DR - plocha dopravy – rýchlostná cesta R1
 DR-III/5 - plocha dopravy – rezerva pre preložku cesty III/513004
 DZ - plochy železničnej dopravy
 HR - plochy ochranných hrádzí rieky Váh
 L - plochy lesov
 LR - lesy osobitného určenia so subkategóriou rekreačné lesy
 OV - plochy občianskej vybavenosti
 OVV - polyfunkčná plocha občianskej vybavenosti, výroby a skladov
 PK - poľnohospodárska krajina
 PRK - prírodná krajina
 RE - rekreačné územie
 RŠ - plochy športovej vybavenosti
 RZ - záhradkárská osada
 SBO - skladka biologického odpadu
 TV - plochy technickej vybavenosti
 V - plochy výroby a skladov
 VD - vodné dielo
 VOP - vodné toky vrátane sprievodnej zelene
 VP - verejné priestranstvá
 XA - plocha osobitného určenia
 ZC - plocha zelene cintorína
 ZI - plocha izolačnej zelene
 ZS - plochy sídelnej zelene
 ZÚ - zmiešané územie s občianskou vybavenosťou a bývaním

HRANICA VÝREZOV



3

PODKLAD:

ÚZEMNÝ PLÁN MESTA SEREĎ

VÝKRES Č.3: NÁVRH PRIESTOROVÉHO USPORIADANIA A FUNKČNÉHO VYUŽÍVANIA ÚZEMIA V ZNENÍ ZaD č.1-10 - VÝREZ

1:5 000

ÚZEMNÝ PLÁN MESTA SEREĎ - ZMENY A DOPLNKY č.11/2024 - NÁVRH



zoznam verejnoprospešných stavieb

zoznam skratiek

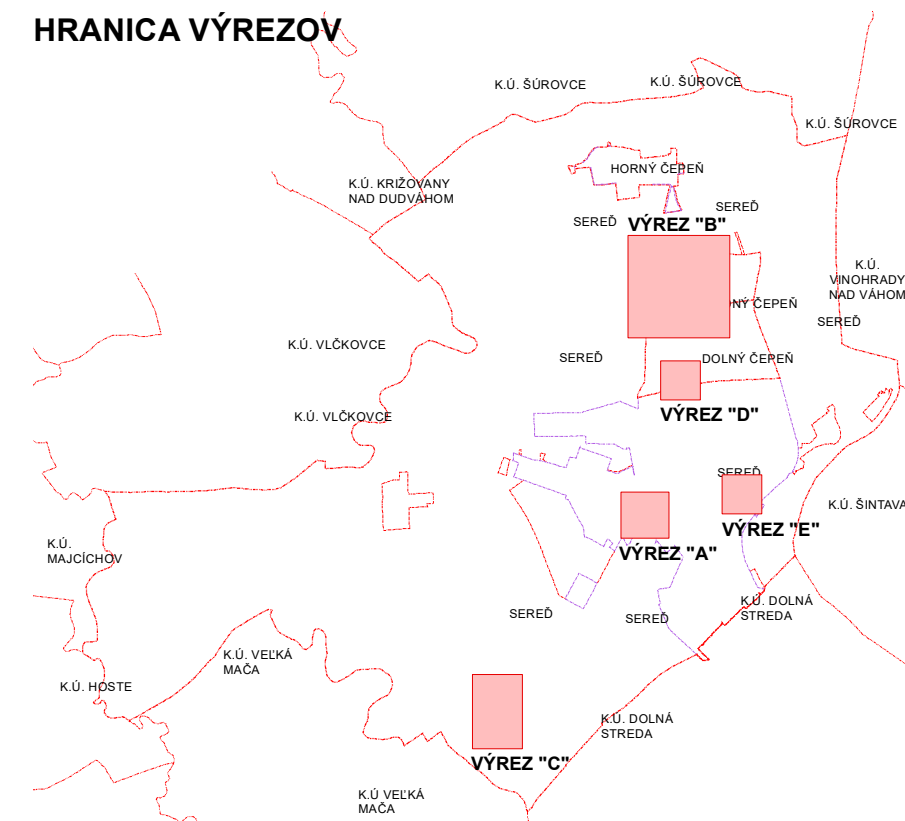
BI - plochy individuálnej bytovej výstavby
BH - plochy hromadnej bytovej výstavby
DC - plochy dopravy
DKO - plochy dopravy – komunikácie obslužné

DP - dopravné plochy



OV - plochy občianskej vybavenosti
OVV - polyfunkčná plocha občianskej vybavenosti, výroby a skladov

RŠ - plochy športovej vybavenosti

HRANICA VÝREZOV



62 Plocha rekreácie a športu zo severnej strany areálu Strabag
63 Mimoúrovňové železničné priecestie
64 Záchytné parkovisko



Obstarávateľ: Mesto Sereď, Námestie republiky č.1176/10, 096 01 Sereď
Osoba odborne spôsobilá pre obstaranie ÚPP a ÚPD: Ing. Andrea Hrušovská, PhD.
Spracovateľ: ZARTIX, s.r.o., Na Bystričku 14, 036 01 Martin
Hl.riešiteľ: Ing. arch. Eleonóra Hejzlarová
Autor výkresu: Ing. arch. Roman Jančo
Dátum: marec 2024

**NÁVRH PRIESTOROVÉHO USPORIADANIA
A FUNKČNÉHO VYUŽÍVANIA ÚZEMIA**

1:5 000

ÚZEMNÝ PLÁN MESTA SEREĎ - ZMENY A DOPLNKY č.11/2024 - NÁVRH




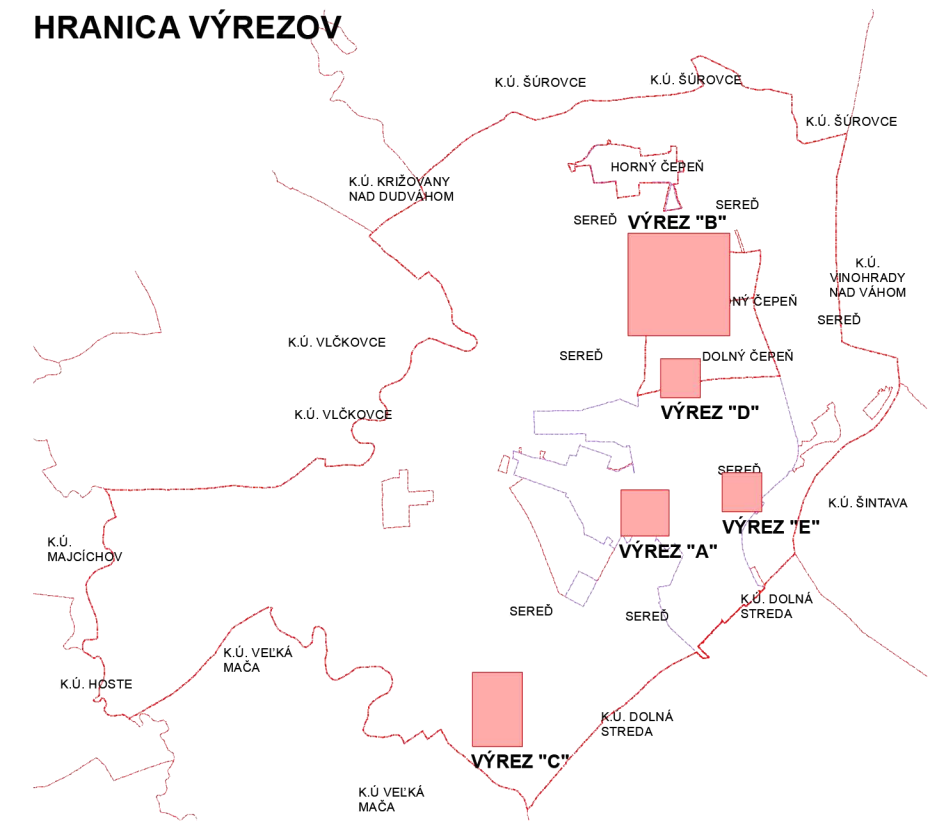
zoznam verejnoprospešných stavieb

číslo VPS	popis VPS
01	Cintorín Horný Čepeň
02	Ihrisko Horný Čepeň
03	Detské ihrisko Dolný Čepeň, Tehelná ul.
04	Športová plocha Stredný Čepeň, Tehelná ul.
05	Domov dôchodcov, Dolnočepeňská ul.
06	Futbalový štadión Sereď
07	Materská škola, Dolný Čepeň, Murgašova ul.
08	Základné školy, Komenského ul.
09	Múzeum holokaustu, Kasáreňská ul.
10	Mestská poliklinika, ul. I.Krasku
11	Kaštieľ a park
12	Skládka biologicky rozložiteľného odpadu a spracovanie biologicky rozložiteľného odpadu, Malý háj
13	Amfiteáter
14	Ver. pr. Dolnomajerská, Spádová, Nám republiky
15	Nám. Slobody
16	ŠZŠ, MŠ, ZUŠ Komenského ul.
17	Materská škola, Pažitná ul.
18	Verejná zeleň, D. Štúra
19	Jasle, MŠ a ZŠ J. Fándlyho
20	Gymnázium
21	Dom kultúry
22	Trhovisko Mlynárska ul.
23	Kotolňa, Mlynárska ul.
24	Technická vybavenosť - energetika
25	Autobusová stanica
26	Obchodná akadémia a DM, Mládežnícka ul.
27	Detský domov, Kasáreňská ul.
28	Židovský cintorín, Cukrovarská ul.
29	MŠ a ŠZŠ, Vonkajší rad
30	Mestský cintorín Sereď
31	Ver.pr. na križ. Strednočepeňskej a Vážskej ul.
32	Plochy železnice
33	Plochy železnice
34	Izolačná zeleň Trnavská
35	plochy železnice
36	Prístav Sereď
37	Kaplnka Nanebovzatia p. Márie
38	Plochy železnice
39	Mestský úrad
40	Hasičský a záchranný zbor
42	Verejná zeleň Poronda
43	Kostol sv. J. Krstiteľa
44	verejné priestranstvo
45	Verejná zeleň, Dolnočepeňská
46	Verejná zeleň, Čepeňská
47	Ochranná hrádza
48	Ochranná hrádza
49	Ochranná hrádza
50	Hromadná garáž, D. Štúra
51	Plocha rekreácie a športu pri kaštieli
52	Záchytné parkovisko
53	Kultúrne zariadenie - kino
55	Záchytné parkovisko Bratislavská ul.
59	Verejná zeleň Čepeňská
60	Vodné dielo Sereď
60	Vodné dielo Sereď
61	Miestne biokoridory podľa MUSES
62	Plocha rekreácie a športu zo severnej strany areálu Strabag
63	Mimoúrovňové železničné priecestie
64	Záchytné parkovisko

zoznam skratiek

- BI - plochy individuálnej bytovej výstavby
- BH - plochy hromadnej bytovej výstavby
- DC - plochy dopravy
- DKO - plochy dopravy – komunikácie obslužné
- DKZ - plochy dopravy – komunikácie zberné
- DP - dopravné plochy
- DPV - plocha dopravy – prístav osobnej lodnej dopravy
- DR - plocha dopravy – rýchlostná cesta R1
- DR-III/5 - plocha dopravy – rezerva pre preložku cesty III/513004
- DZ - plochy železničnej dopravy
- HR - plochy ochranných hrádzí rieky Váh
- L - plochy lesov
- LR - lesy osobitného určenia so subkategóriou rekreačné lesy
- OV - plochy občianskej vybavenosti
- OVV - polyfunkčná plocha občianskej vybavenosti, výroby a skladov
- PK - poľnohospodárska krajina
- PRK - prírodná krajina
- RE - rekreačné územie
- RŠ - plochy športovej vybavenosti
- RZ - záhradkárska osada
- SBO - skládka biologického odpadu
- TV - plochy technickej vybavenosti
- V - plochy výroby a skladov
- VD - vodné dielo
- VOP - vodné toky vrátane sprievodnej zelene
- VP - verejné priestranstvá
- XA - plocha osobitného určenia
- ZC - plocha zelene cintorína
- ZI - plocha izolačnej zelene
- ZS - plochy sídelnej zelene
- ZÚ - zmiešané územie s občianskou vybavenosťou a bývaním

HRANICA VÝREZOV



Obstarávateľ: Mesto Sereď, Námestie republiky č.1176/10, 096 01 Sereď
 Osoba odborne spôsobilá pre obstaranie ÚPP a ÚPD: Ing. Andrea Hrušovská, PhD.
 Spracovateľ: ZARTIX, s.r.o., Na Bystričku 14, 036 01 Martin
 Hl. riešiteľ: Ing. arch. Eleonóra Hejzlarová
 Autor výkresu: Ing. arch. Roman Jančo
 Dátum: marec 2024

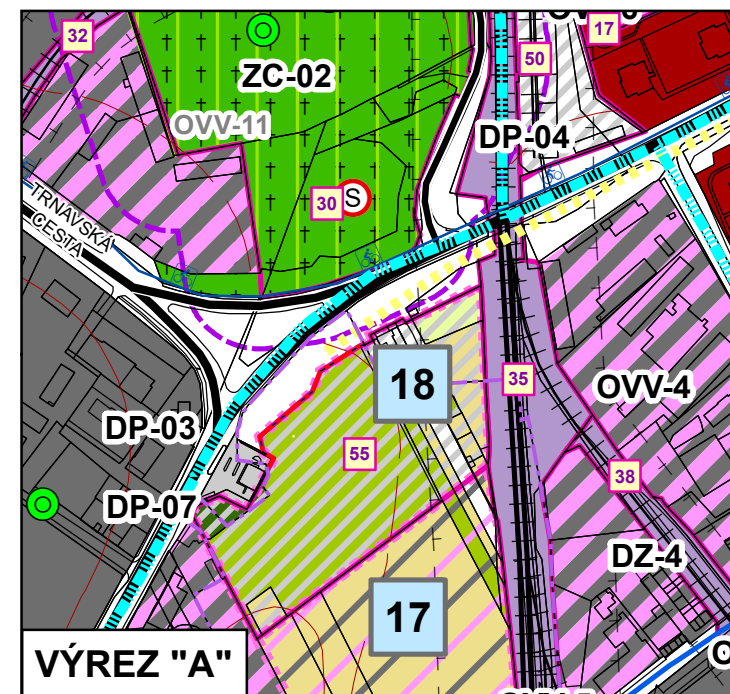
ÚZEMNÝ PLÁN MESTA SEREĎ
 NÁVRH PRIESTOROVÉHO USPORIADANIA A FUNKČNEHO VYUŽÍVANIA ÚZEMIA
 VÝKRES L-3: NÁVRH PRIESTOROVÉHO USPORIADANIA A FUNKČNEHO VYUŽÍVANIA ÚZEMIA V ZMENE Č. 11-10
 VÝRAB: 1:5 000
 1:5 000

LEGENDA:

stav	návrh	
		hranica zastavaného územia k 1.1.1990
		hranica zastavaného územia
		hranica urbanistických obvodov
		bývanie individuálne
		bývanie hromadné
		zmiešané územie /bývanie, obč. vybav./
		plochy občianskej vybavenosti, výroby a skladov
		občianska vybavenosť
		plochy výroby a skladov
		plochy výroby a skladov, reštrukturalizované
		dopravné plochy
		plochy dopravných zariadení
		rekreácia a šport
		rekreačné plochy
		plochy technickej vybavenosti
		plochy záhradkárskych osád
		zeleň izolačná
		poľnohospodárska krajina
		plochy s potrebou vypracovania ÚPN-Z alebo UŠ
		komunikácia funkčnej triedy B2
		komunikácia funkčnej triedy B3
		komunikácia funkčnej triedy C2
		dopravné napojenie
		Priesk.úz, N70/07 Ropa, zemný plyn
		čísla urbanistických obvodov
		čísla zóny s potrebou vypracovania ÚPN-Z, alebo UŠ
		kód funkčnej plochy
		čísla verejnoprospešných stavieb
		skládka odpadu zlikvidovaná
		pamätihodnosť
		NKP
		Prieskumné úz, geoterm vrtu
		hlavné rozvody vody
		hlavné kanalizačné zberače
		pásma hygienickej ochrany, ochranné pásma cintorína
		hranica VPS
		javy na zrušenie, neplatné údaje
		miestne biocentrum
		miestny biokoridor
		OP vodných tokov a stavieb
		ochranné pásma ciest
		žel. trať I. kategórie
		železničná vlečka
		ochranné pásma železnice
		cyklotrasa
		hlavné pešie prepojenia

stav	návrh

plochy obytnej zelene v obytných súboroch HBV a zmiešaných územiach s HBV
rozhranie medzi funkčnými plochami
nezastaviteľné plochy



PODKLAD:

ÚZEMNÝ PLÁN MESTA SEREĎ

VÝKRES Č.3: NÁVRH PRIESTOROVÉHO USPORIADANIA A FUNKČNÉHO VYUŽÍVANIA ÚZEMIA V ZNENÍ ZaD č.1-10 - VÝREZ

1:5 000

ÚZEMNÝ PLÁN MESTA SEREĎ - ZMENY A DOPLNKY č.11/2024 - NÁVRH



LEGENDA:

stav návrh


 bývanie individuálne

 bývanie hromadné


 občianska vybavenosť




 dopravné plochy

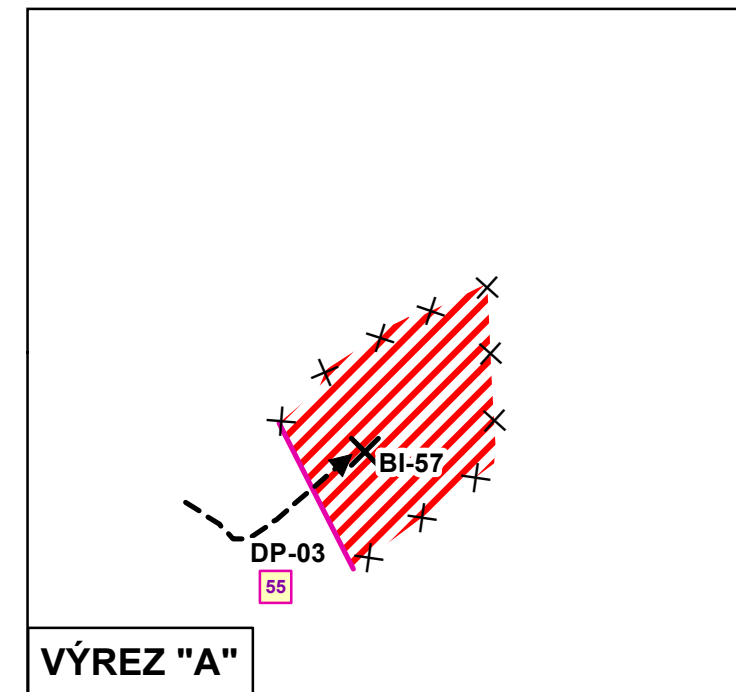

 rekreácia a šport

stav návrh


 rozhranie medzi funkčnými plochami



Číslo výkresu Číslo ZaD


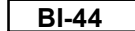








 komunikácia funkčnej triedy C2

 dopravné napojenie


 čísla urbanistických obvodov




 kód funkčnej plochy


 čísla verejnoprospešných stavieb


 pásmo hygienickej ochrany, ochranné pásmo cintorína


 hranica VPS


 javy na zrušenie, neplatné údaje




Obstarávateľ: Mesto Sereď, Námestie republiky č.1176/10, 096 01 Sereď
 Osoba odborne spôsobilá pre obstaranie ÚPP a ÚPD: Ing. Andrea Hrušovská, PhD.
 Spracovateľ: ZARTIX, s.r.o., Na Bystričku 14, 036 01 Martin
 Hl.riešiteľ: Ing. arch. Eleonóra Hejzlarová
 Autor výkresu: Ing. arch. Roman Jančo Dátum: marec 2024

**NÁVRH PRIESTOROVÉHO USPORIADANIA
A FUNKČNÉHO VYUŽÍVANIA ÚZEMIA**

1:5 000

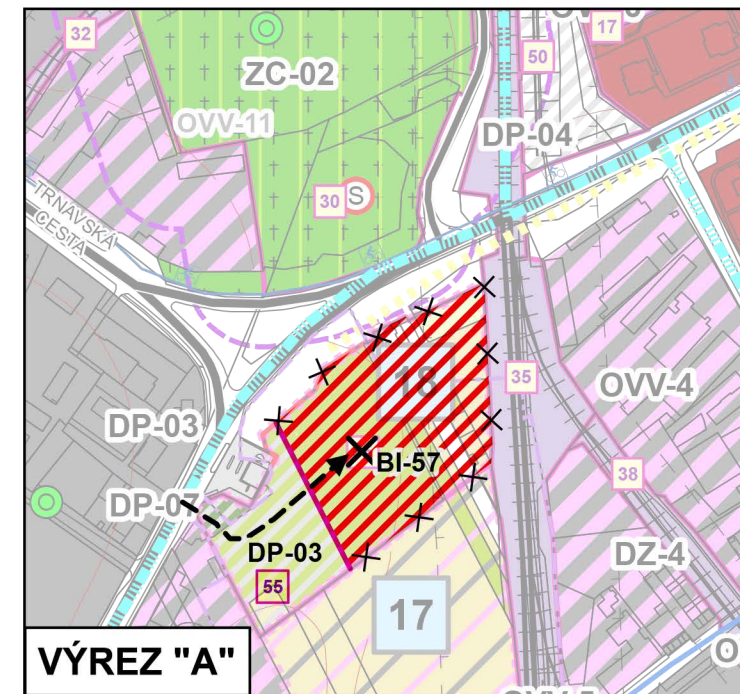
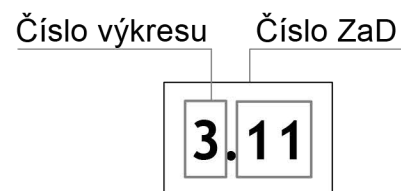
ÚZEMNÝ PLÁN MESTA SEREĎ - ZMENY A DOPLNKY č.11/2024 - NÁVRH




LEGENDA:

stav	návrh	
		hranica zastavaného územia k 1.1.1990
		hranica zastavaného územia
		hranica urbanistických obvodov
		bývanie individuálne
		bývanie hromadné
		zmiešané územie /bývanie, obč. vybav./
		plochy občianskej vybavenosti, výroby a skladov
		občianska vybavenosť
		plochy výroby a skladov
		plochy výroby a skladov, reštrukturalizované
		dopravné plochy
		plochy dopravných zariadení
		rekreácia a šport
		rekreačné plochy
		plochy technickej vybavenosti
		plochy záhradkárskych osád
		zeleň izolačná
		poľnohospodárska krajina
		plochy s potrebou vypracovania ÚPN-Z alebo UŠ
		komunikácia funkčnej triedy B2
		komunikácia funkčnej triedy B3
		komunikácia funkčnej triedy C2
		dopravné napojenie
		Priesk.úz, N70/07 Ropa, zemný plyn
		čísla urbanistických obvodov
		čísla zóny s potrebou vypracovania ÚPN-Z, alebo UŠ
		kód funkčnej plochy
		čísla verejnoprospešných stavieb
		skládka odpadu zlikvidovaná
		pamätihodnosť
		NKP
		Prieskumné úz, geoterm vrtu
		hlavné rozvody vody
		hlavné kanalizačné zberače
		pásмо hygienickej ochrany, ochranné pásмо cintorína
		hranica VPS
		javy na zrušenie, neplatné údaje
		miestne biocentrum
		miestny biokoridor
		OP vodných tokov a stavieb
		ochranné pásмо ciest
		žel. trať I. kategórie
		železničná vlečka
		ochranné pásмо železnice
		cyklotrasa
		hlavné pešie prepojenia

stav	návrh	
		plochy obytnej zelene v obytných súboroch HBV a zmiešaných územiach s HBV
		rozhranie medzi funkčnými plochami
		nezastaviteľné plochy

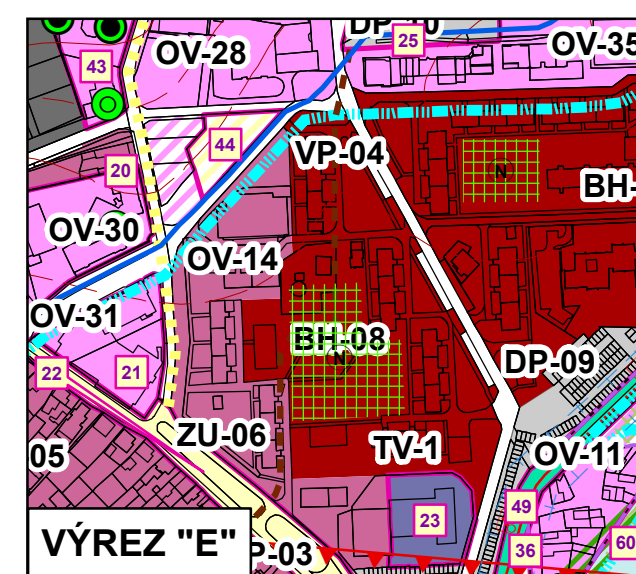
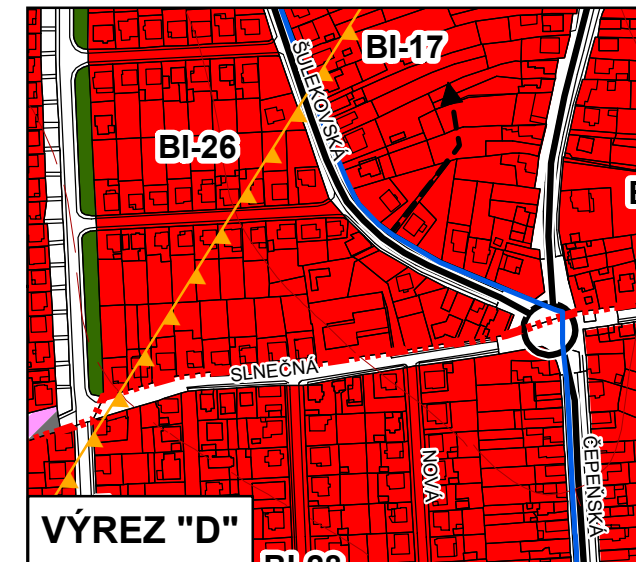
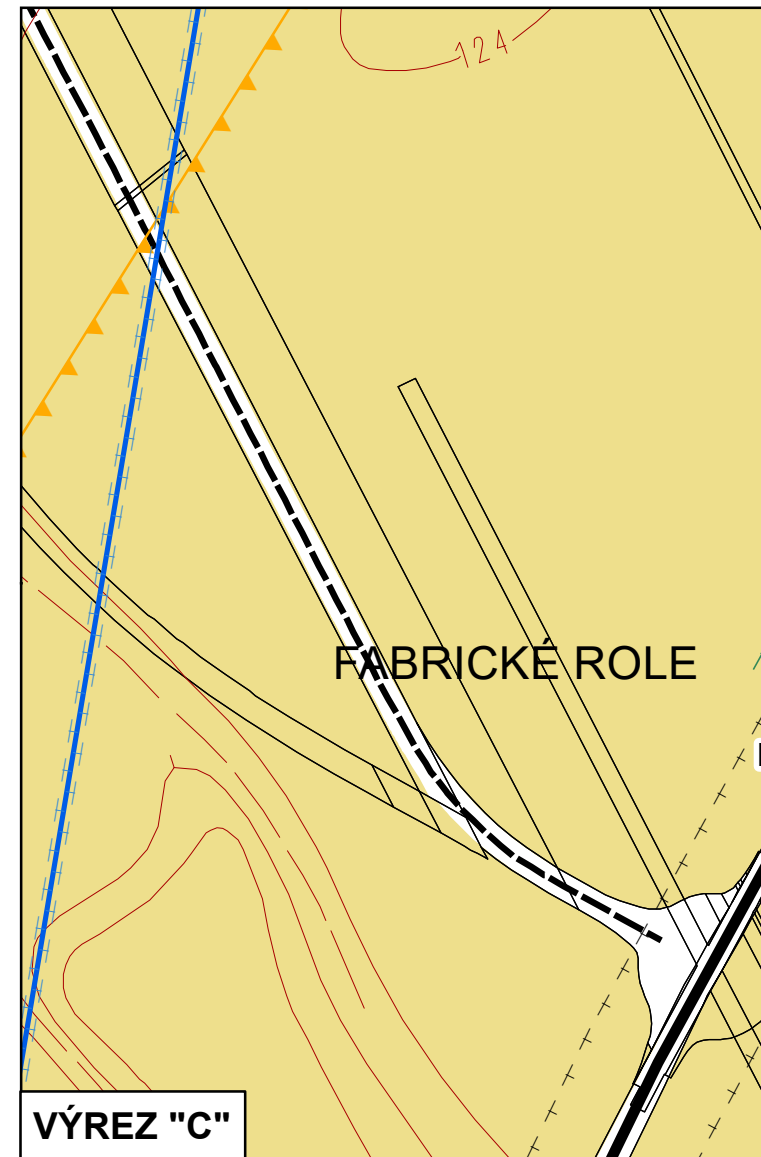
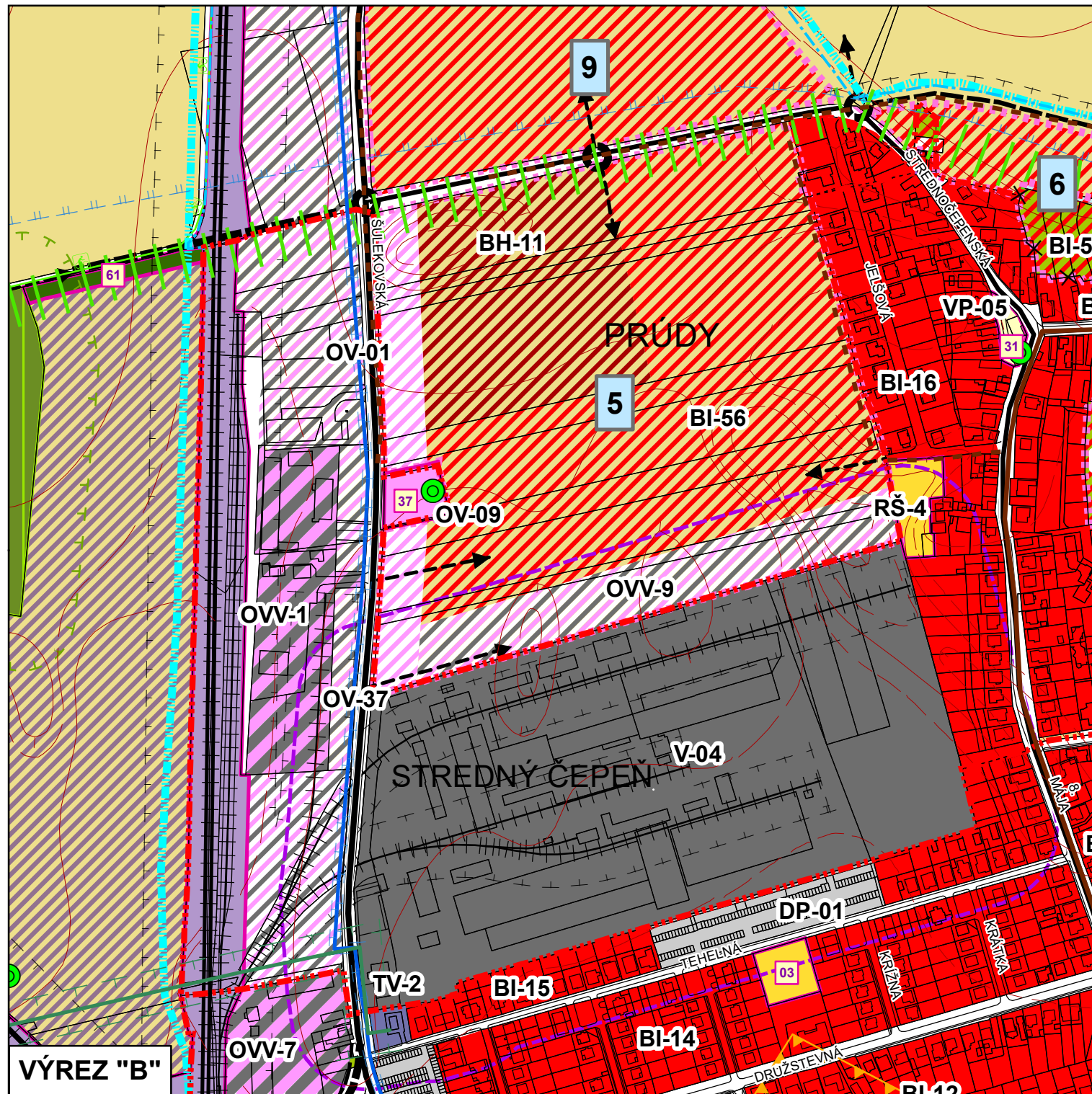


VÝREZ "A"



Obstarávateľ: Mesto Sereď, Námestie republiky č.1176/10, 096 01 Sereď
 Osoba odborne spôsobilá pre obstaranie ÚPP a ÚPD: Ing. Andrea Hrušovská, PhD.
 Spracovateľ: ZARTIX, s.r.o., Na Bystričku 14, 036 01 Martin
 Hl. riešiteľ: Ing. arch. Eleonóra Hejzlarová
 Autor výkresu: Ing. arch. Roman Jančo Dátum: marec 2024

ÚZEMNÝ PLÁN MESTA SEREĎ
NÁVRH PRIESTOROVÉHO USPORIADANIA A FUNKČNEHO VYUŽÍVANIA ÚZEMIA
 VÝKRES L.3 - NÁVRH PRIESTOROVÉHO USPORIADANIA A FUNKČNEHO VYUŽÍVANIA ÚZEMIA V ZMENE Č.11-10
 VÝREZ "A" 1:5 000 1:5 000



3



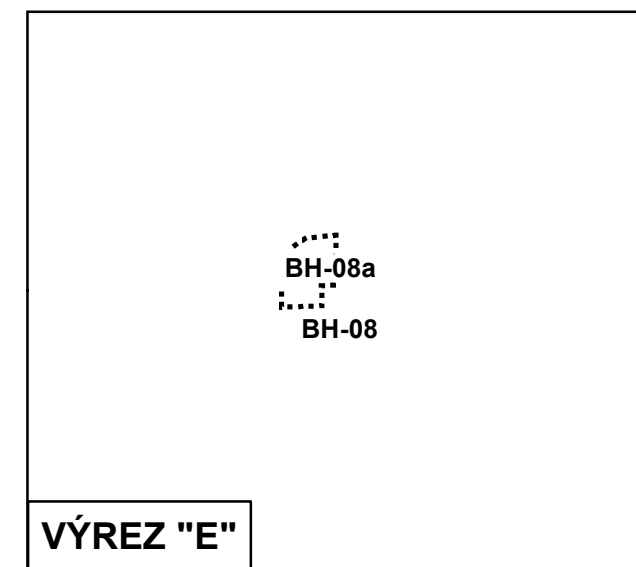

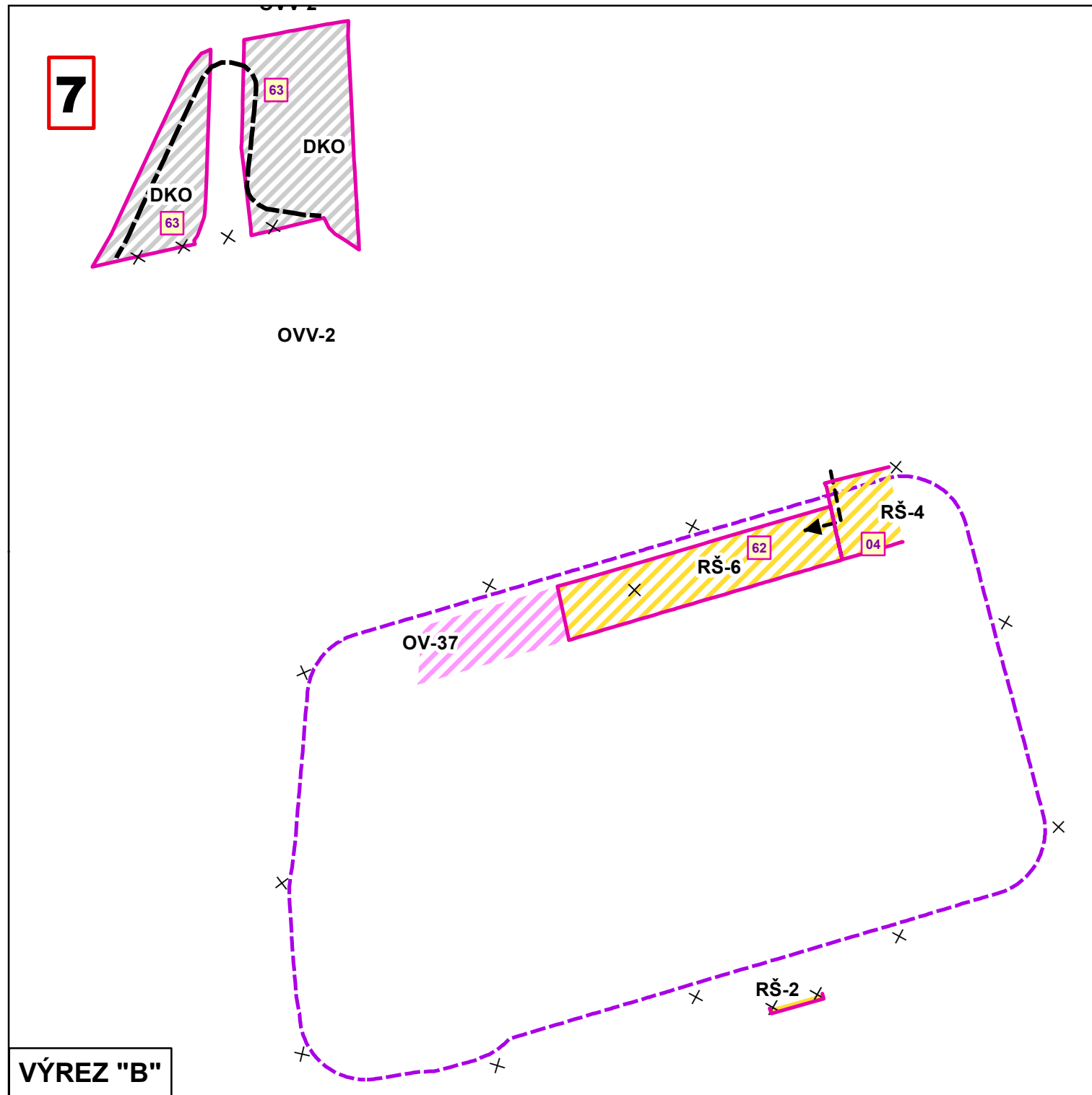
PODKLAD:

ÚZEMNÝ PLÁN MESTA SEREĎ

VÝKRES Č.3: NÁVRH PRIESTOROVÉHO USPORIADANIA A FUNKČNÉHO VYUŽÍVANIA ÚZEMIA V ZNENÍ ZaD č.1-10 - VÝREZ

1:5 000

ÚZEMNÝ PLÁN MESTA SEREĎ - ZMENY A DOPLNKY č.11/2024 - NÁVRH

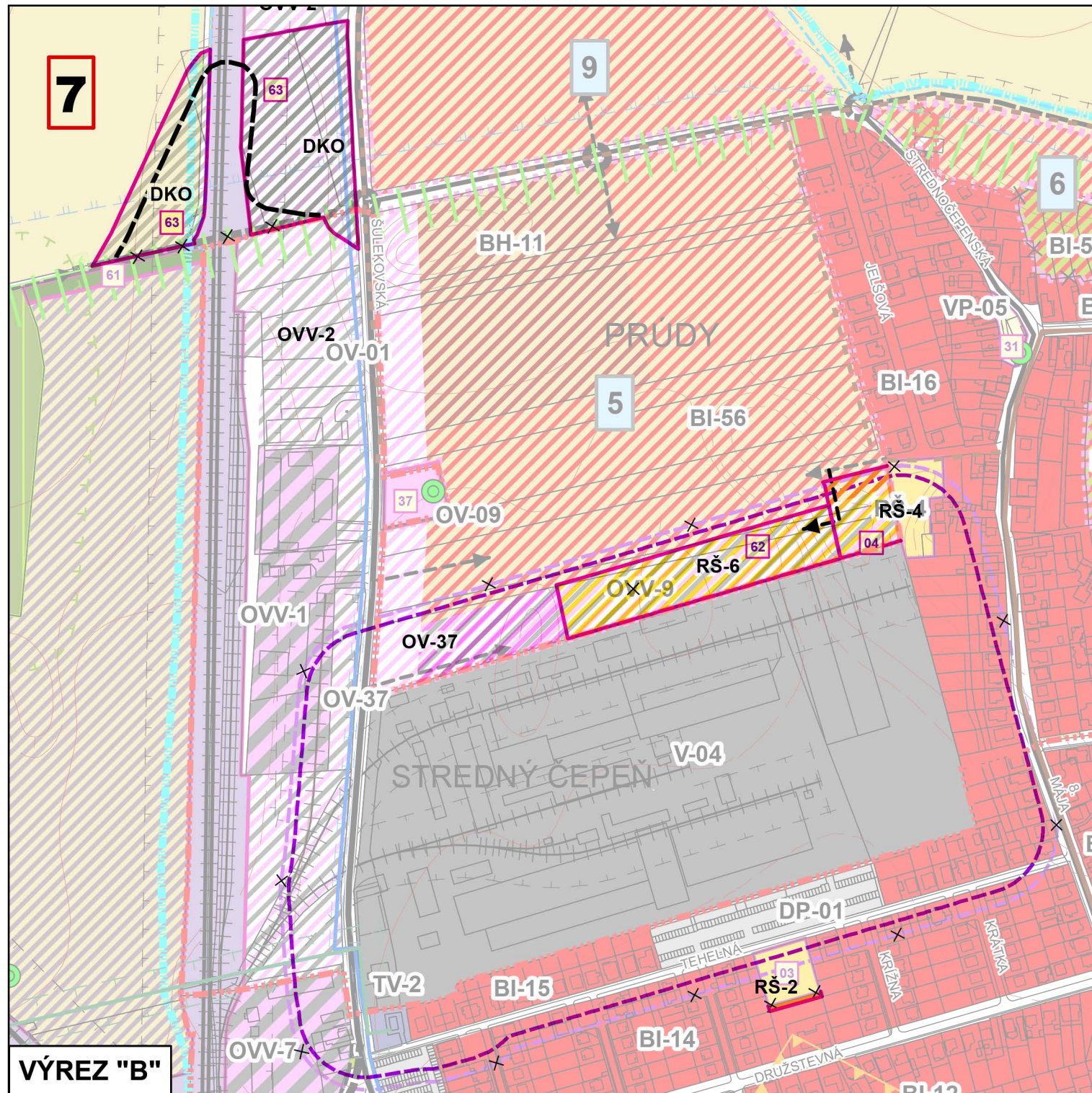


Obstarávateľ: Mesto Sereď, Námestie republiky č.1176/10, 096 01 Sereď
Osoba odborne spôsobilá pre obstaranie ÚPP a ÚPD: Ing. Andrea Hrušovská, PhD.
Spracovateľ: ZARTIX, s.r.o., Na Bystričku 14, 036 01 Martin
Hl.riešiteľ: Ing. arch. Eleonóra Hejzlarová
Autor výkresu: Ing. arch. Roman Jančo
Dátum: marec 2024

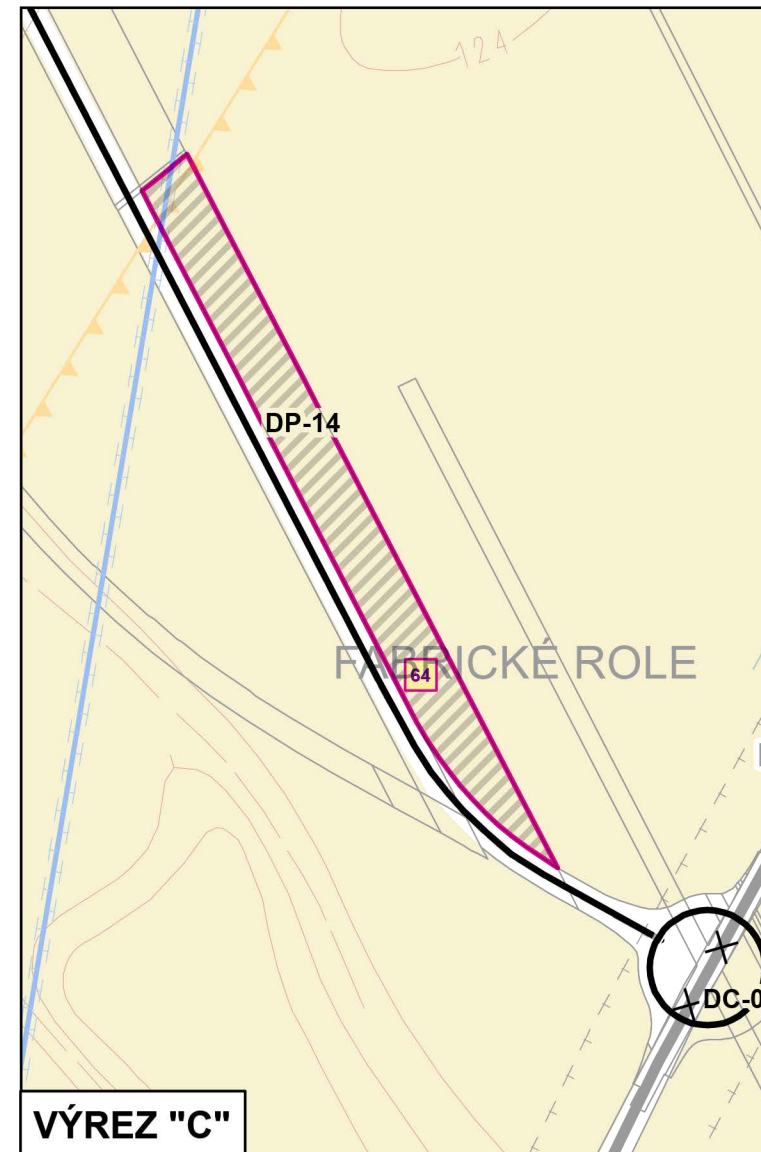
**NÁVRH PRIESTOROVÉHO USPORIADANIA
A FUNKČNÉHO VYUŽÍVANIA ÚZEMIA**

1:5 000

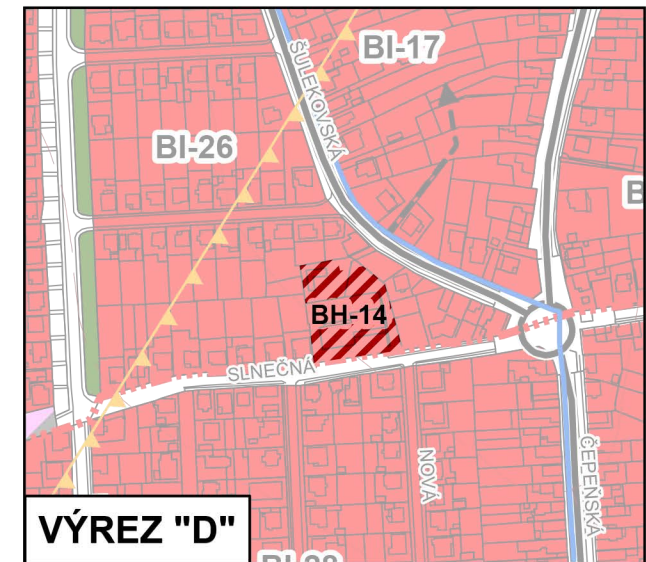
ÚZEMNÝ PLÁN MESTA SEREĎ - ZMENY A DOPLNKY č.11/2024 - NÁVRH



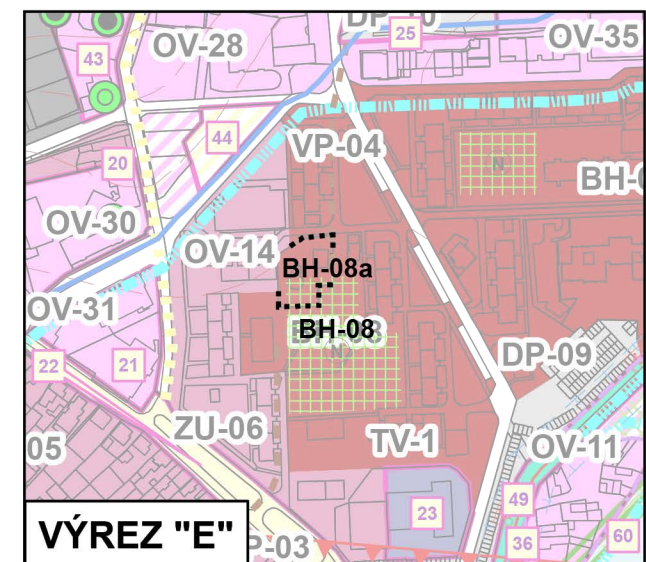
VÝREZ "B"






VÝREZ "C"



VÝREZ "D"



VÝREZ "E"



Obstarávateľ: Mesto Sereď, Námestie republiky č.1176/10, 096 01 Sereď
 Osoba odborne spôsobilá pre obstaranie ÚPP a ÚPD: Ing. Andrea Hrušovská, PhD.
 Spracovateľ: ZARTIX, s.r.o., Na Bystričku 14, 036 01 Martin
 Hl. riešiteľ: Ing. arch. Eleonóra Hejzlarová
 Autor výkresu: Ing. arch. Roman Jančo
 Dátum: marec 2024

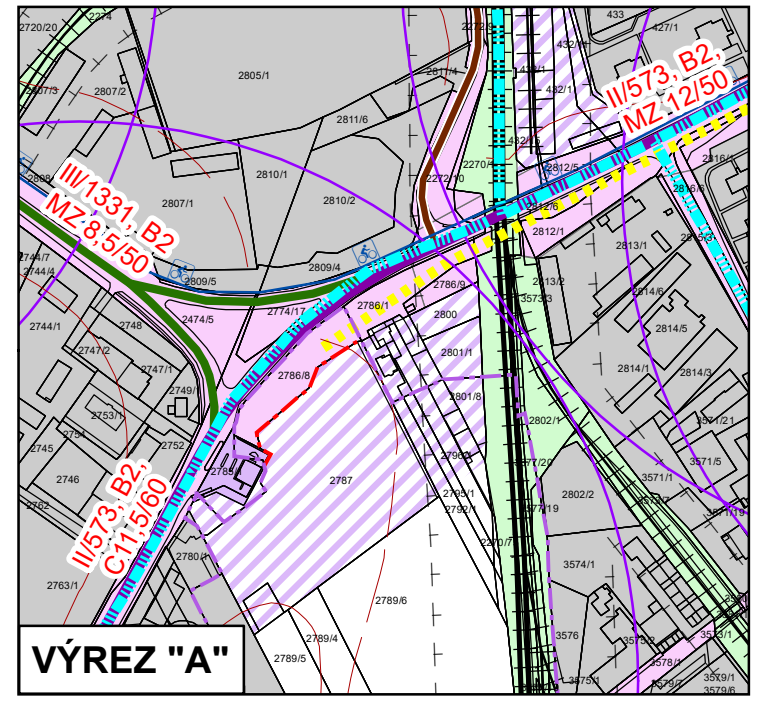
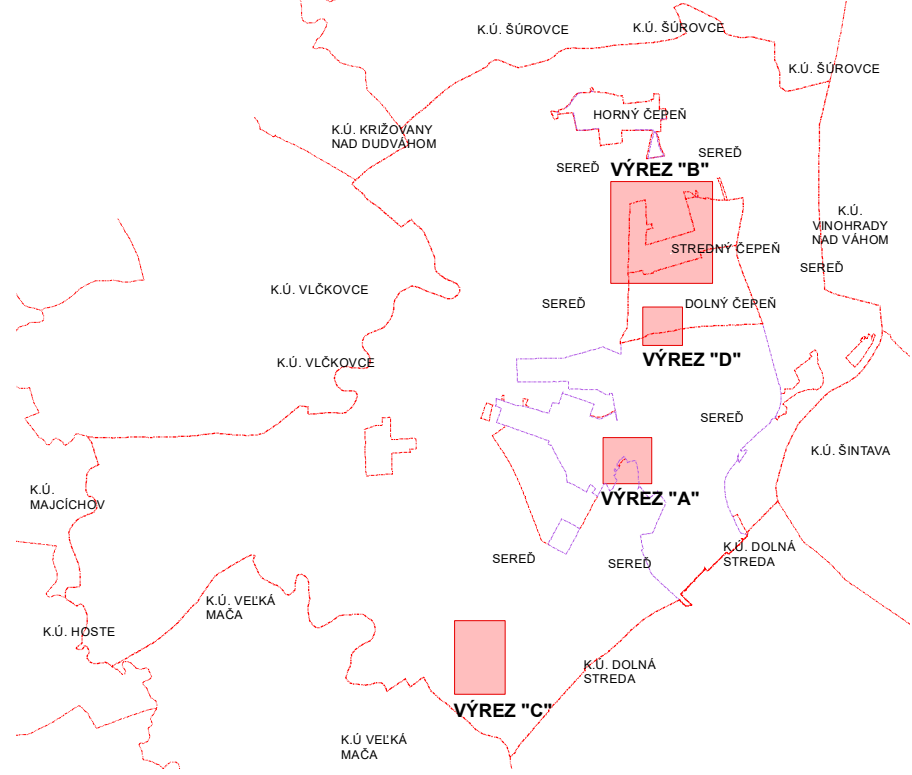
ÚZEMNÝ PLÁN MESTA SEREĎ
**NÁVRH PRIESTOROVÉHO USPORIADANIA
 A FUNKČNÉHO VYUŽÍVANIA ÚZEMIA**
 VÝKRES L.3. NÁVRH PRIESTOROVÉHO USPORIADANIA A FUNKČNÉHO VYUŽÍVANIA ÚZEMIA 1:5 000
 VÝREZ "D" 1:5 000

LEGENDA:

STAV	NÁVRH

- hranica katastra
- hranica katastrov susediacich
- hranica zastavaného územia k 1,1,1990
- hranica zastavaného územia
- hranica urbanistických obvodov
- autobusová stanica
- zastávka SAD
- izochrona
- rýchlostná cesta
- komunikácia funkčnej triedy B2
- komunikácie funkčnej triedy B3
- komunikácie funkčnej triedy C2
- dopravné napojenie
- ochranné pásmo ciest
- žel. trať I. kategórie
- žel. trať II. kategórie
- železničná vlečka
- ochranné pásmo železnice
- vodná cesta
- cyklotrasy
- hlavné pešie prepojenia
- dopravné plochy
- lodný prístav
- plochy železnice
- vodné plochy
- verejné priestranstvá
- plochy ciest
- zastavané plochy

HRANICA VÝREZOV



PODKLAD:

ÚZEMNÝ PLÁN MESTA SEREĎ

VÝKRES Č.4: VÝKRES RIEŠENIA VEREJNÉHO DOPRAVNÉHO VYBAVENIA V ZNENÍ ZaD č.1-10 - VÝREZ

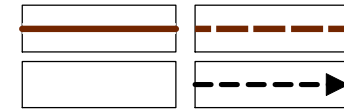
1:5 000

ÚZEMNÝ PLÁN MESTA SEREĎ - ZMENY A DOPLNKY č.11/2024 - NÁVRH



LEGENDA:

STAV NÁVRH



komunikácie funkčnej triedy C2

dopravné napojenie



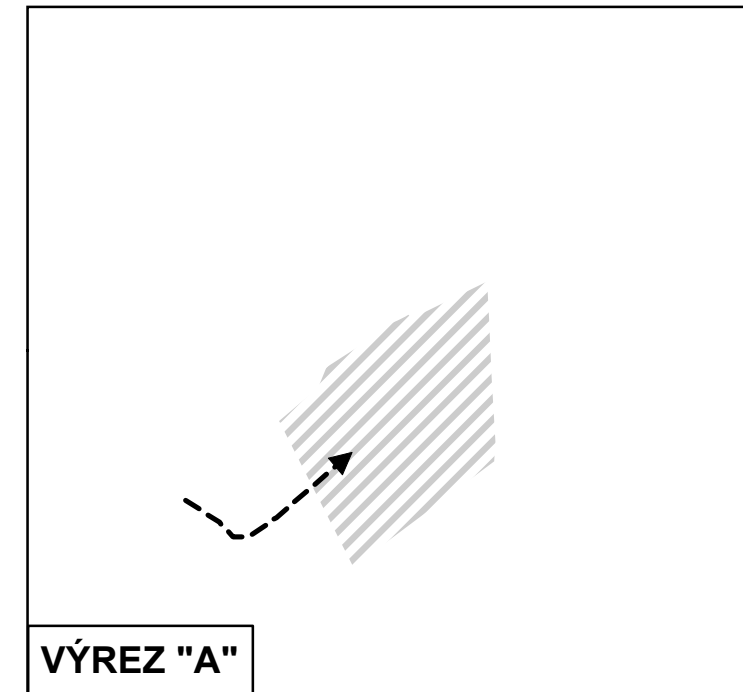
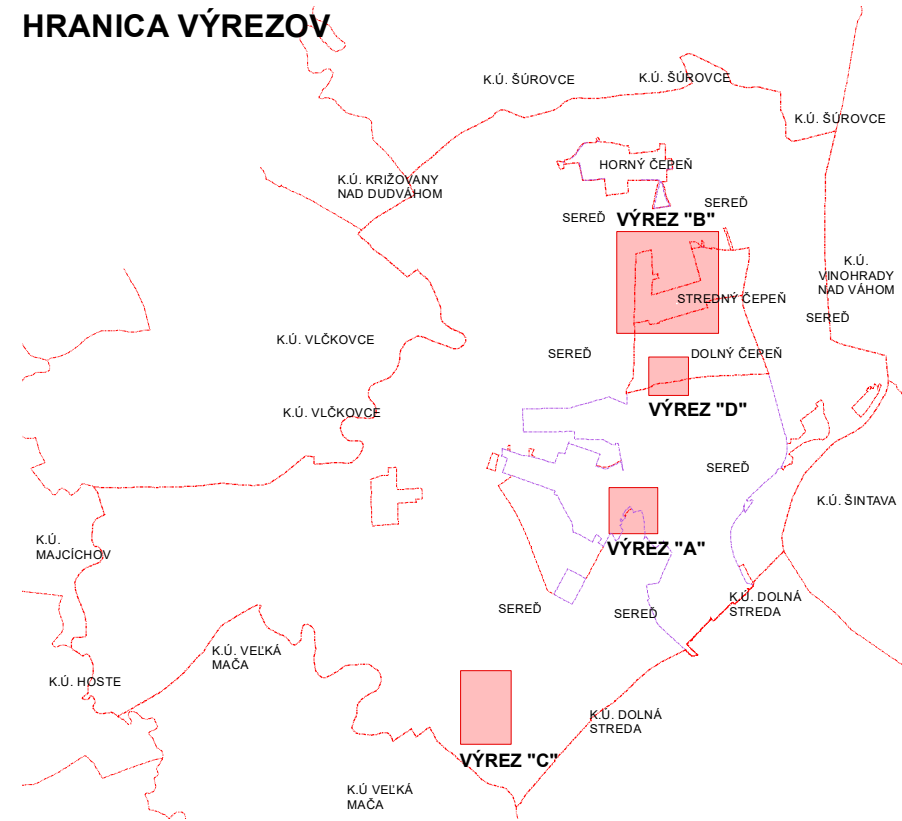
dopravné plochy




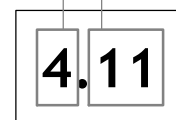
plochy ciest

zastavané plochy

HRANICA VÝREZOV



Číslo výkresu Číslo ZaD




Obstarávateľ: Mesto Sereď, Námestie republiky č.1176/10, 096 01 Sereď
Osoba odborne spôsobilá pre obstaranie ÚPP a ÚPD: Ing. Andrea Hrušovská, PhD.
Spracovateľ: ZARTIX, s.r.o., Na Bystričku 14, 036 01 Martin
Hl.riešiteľ: Ing. arch. Eleonóra Hejzlarová
Autor výkresu: Ing. arch. Roman Jančo Dátum: marec 2024

VÝKRES RIEŠENIA VEREJNÉHO DOPRAVNÉHO VYBAVENIA

1:5 000

ÚZEMNÝ PLÁN MESTA SEREĎ - ZMENY A DOPLNKY č.11/2024 - NÁVRH

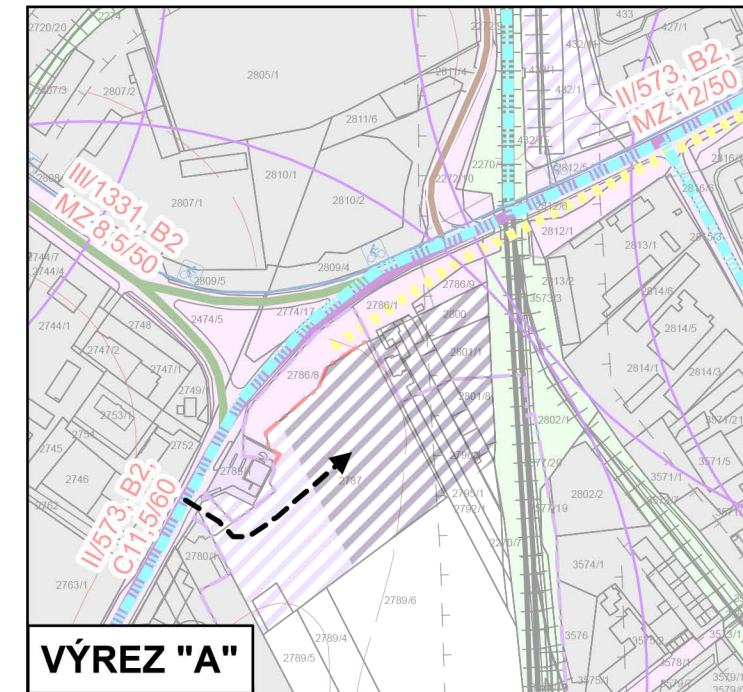
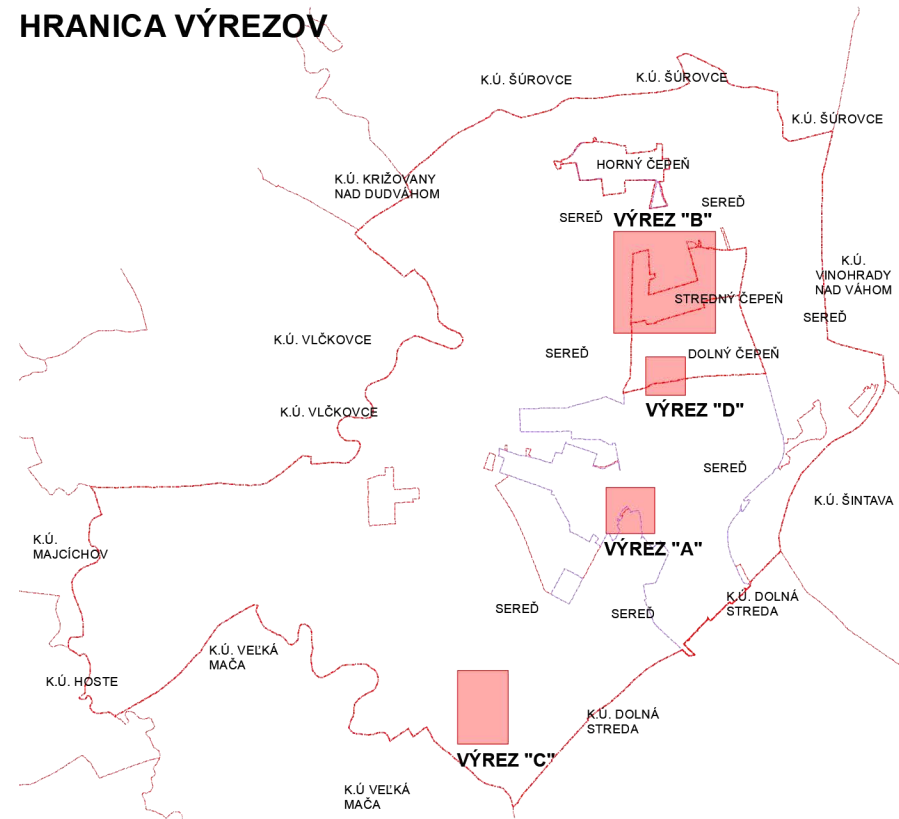


LEGENDA:

STAV	NÁVRH

- hranica katastra
- hranica katastrov susediacich
- hranica zastavaného územia k 1,1,1990
- hranica zastavaného územia
- hranica urbanistických obvodov
- autobusová stanica
- zastávka SAD
- izochrona
- rýchlostná cesta
- komunikácia funkčnej triedy B2
- komunikácie funkčnej triedy B3
- komunikácie funkčnej triedy C2
- dopravné napojenie
- ochranné pásmo ciest
- žel. trať I. kategórie
- žel. trať II. kategórie
- železničná vlečka
- ochranné pásmo železnice
- vodná cesta
- cyklotrasy
- hlavné pešie prepojenia
- dopravné plochy
- lodný prístav
- plochy železnice
- vodné plochy
- verejné priestranstvá
- plochy ciest
- zastavané plochy

HRANICA VÝREZOV



Číslo výkresu Číslo ZaD

4.11

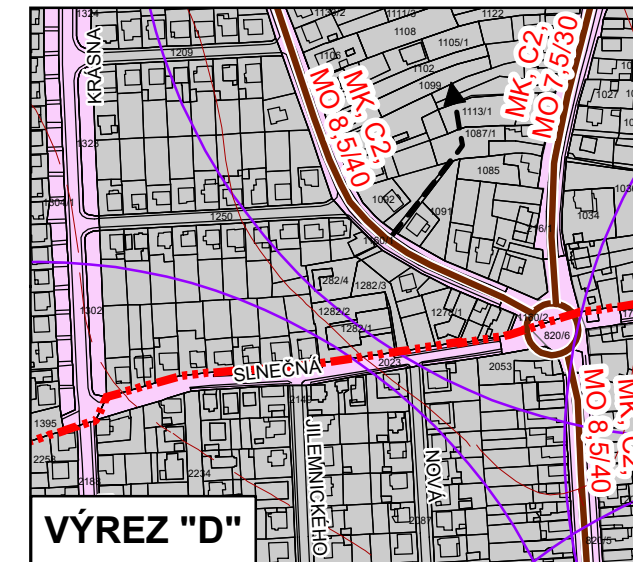
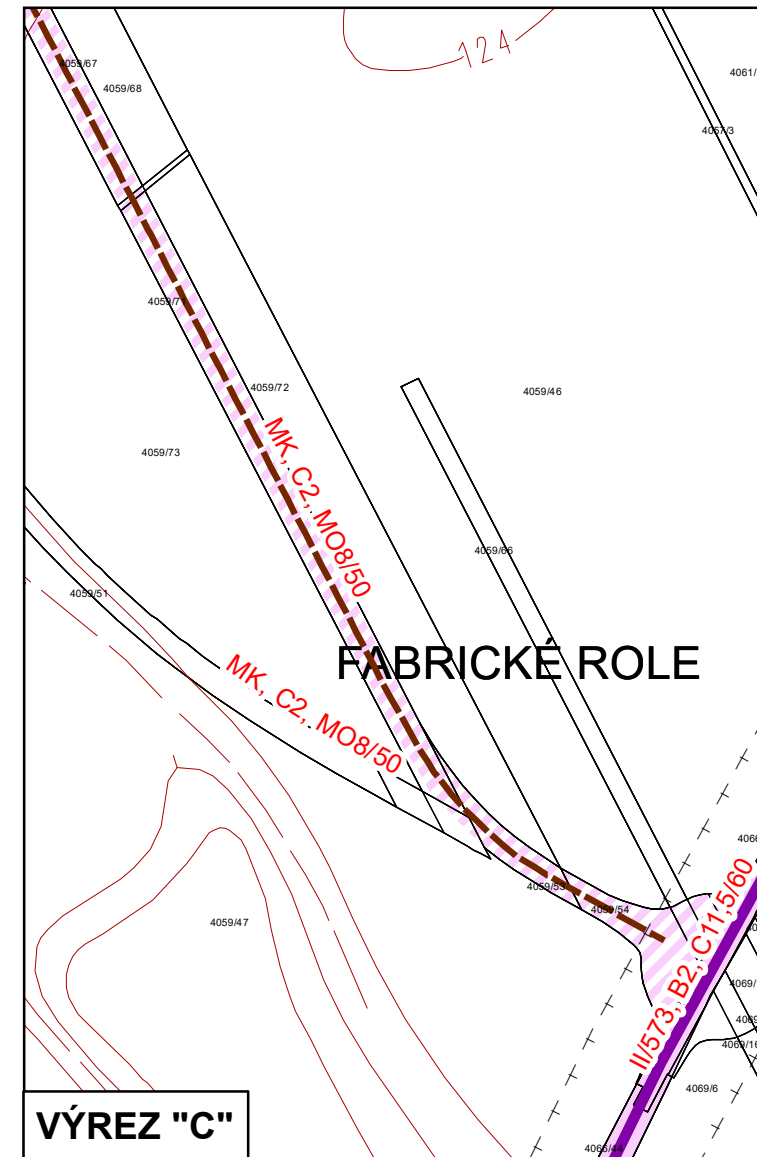
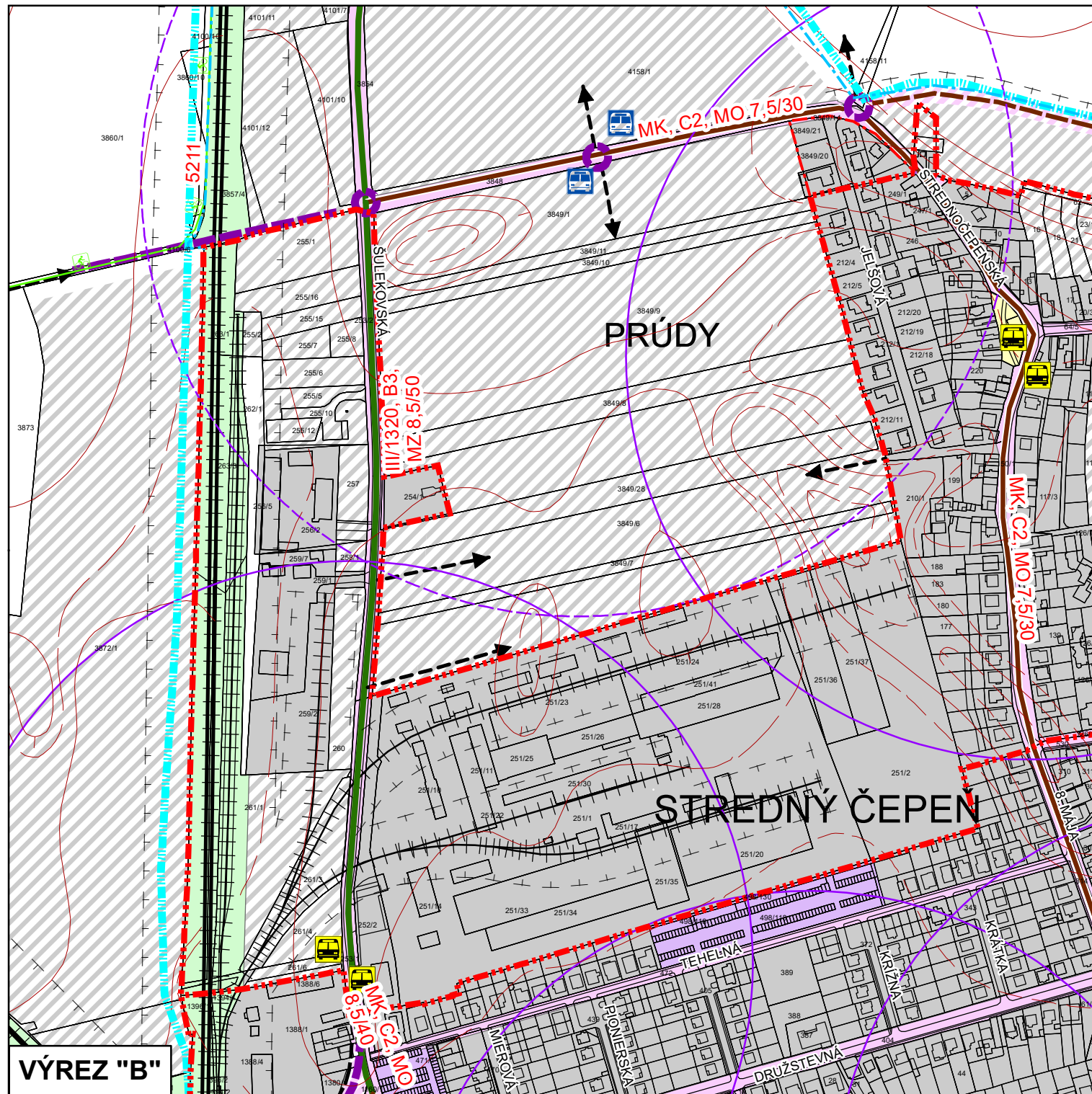
4.11

Obstarávateľ: Mesto Sereď, Námestie republiky č.1176/10, 096 01 Sereď
 Osoba odborne spôsobilá pre obstaranie ÚPP a ÚPD: Ing. Andrea Hrušovská, PhD.
 Spracovateľ: ZARTIX, s.r.o., Na Bystričku 14, 036 01 Martin
 Hl. riešiteľ: Ing. arch. Eleonóra Hejzlarová
 Autor výkresu: Ing. arch. Roman Jančo Dátum: marec 2024

ÚZEMNÝ PLÁN MESTA SEREĎ

VÝKRES RIEŠENIA VEREJNÉHO DOPRAVNÉHO VYBAVENIA

1:5 000
1:5 000






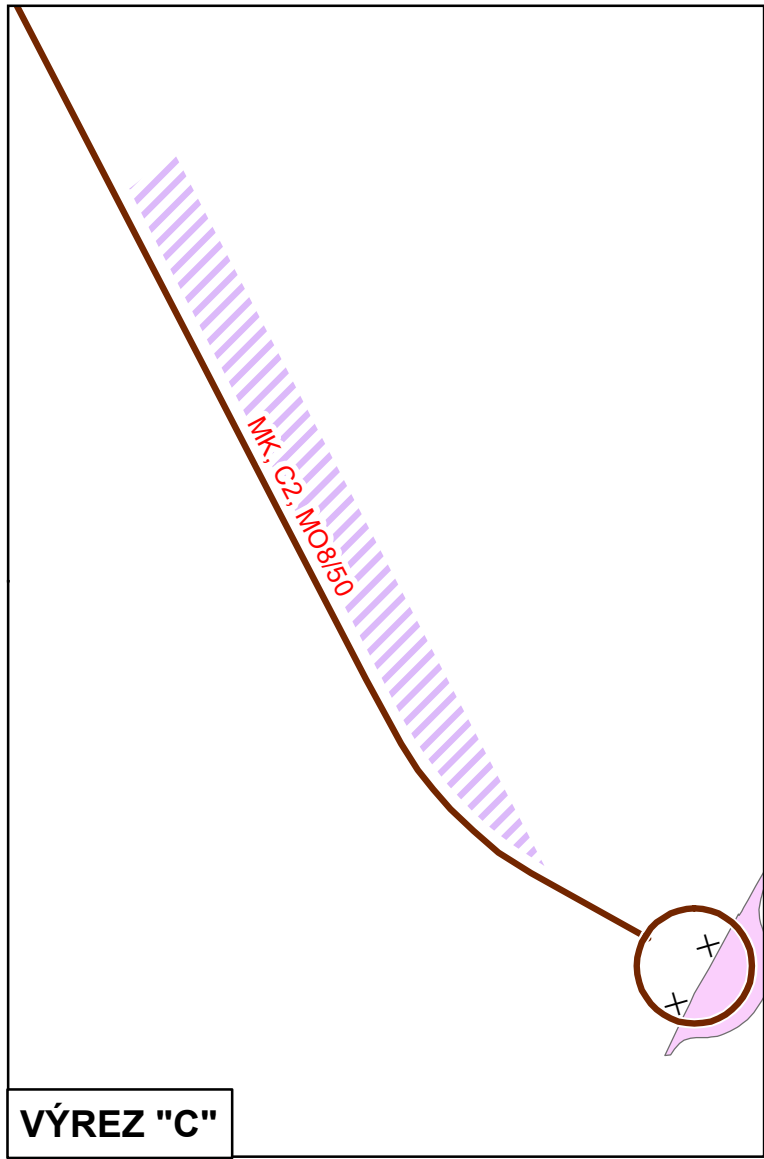
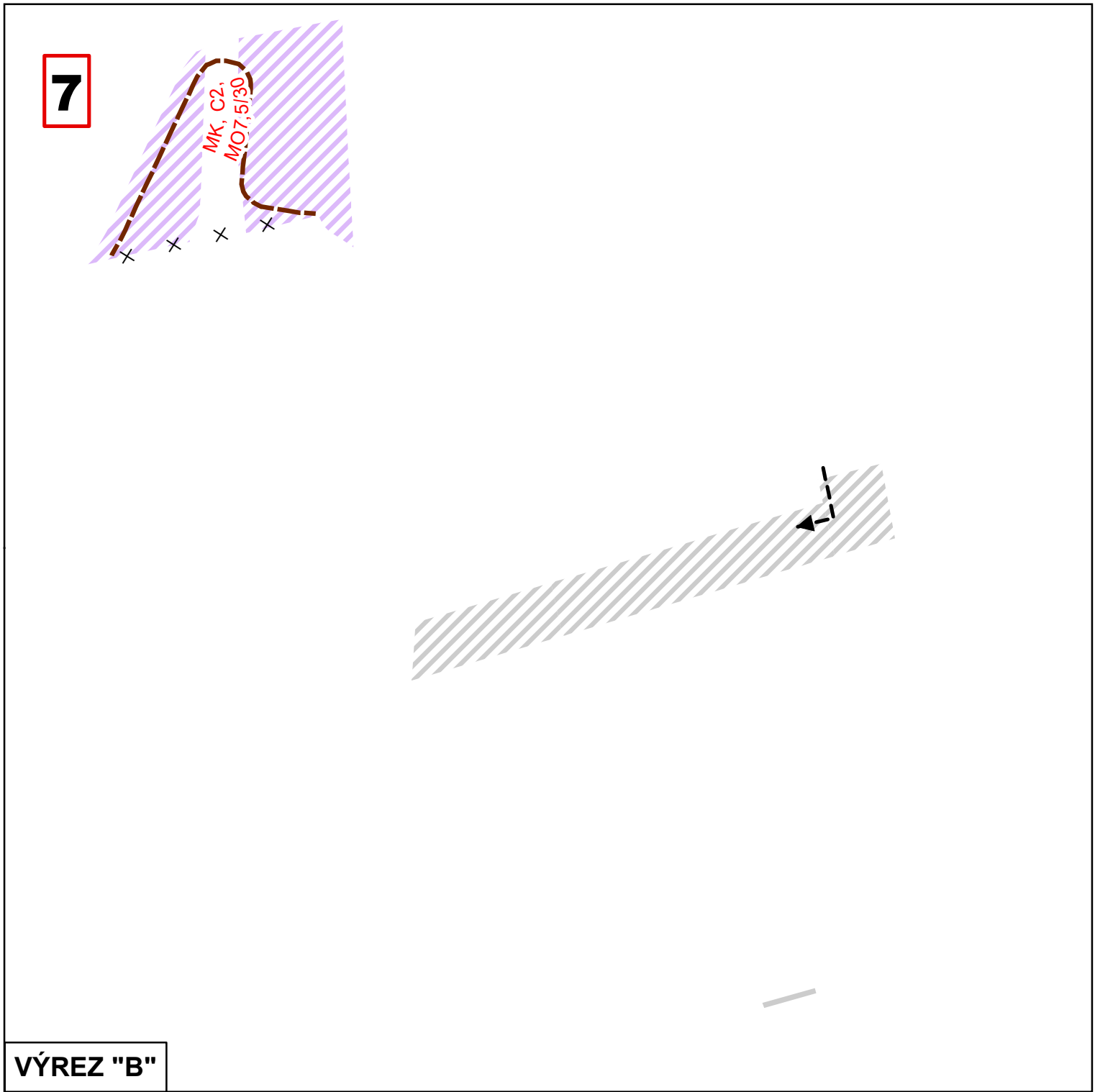
PODKLAD:

ÚZEMNÝ PLÁN MESTA SEREĎ

VÝKRES Č.4: VÝKRES RIEŠENIA VEREJNÉHO DOPRAVNÉHO VYBAVENIA V ZNENÍ Zač č.1-10 - VÝREZ

1:5 000



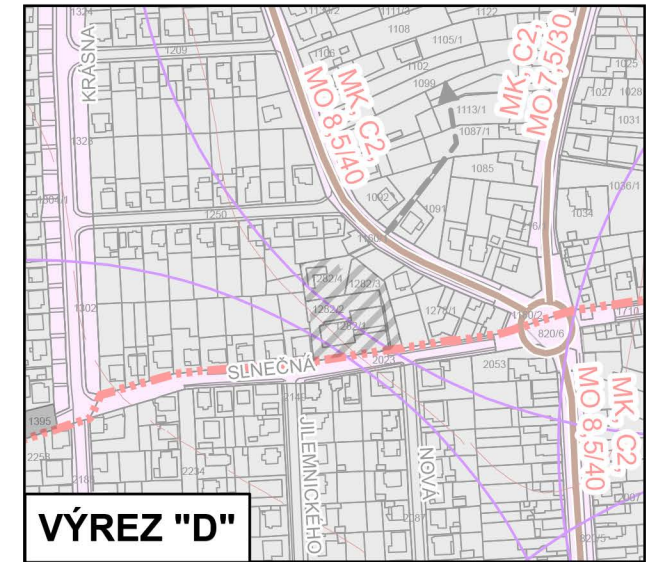
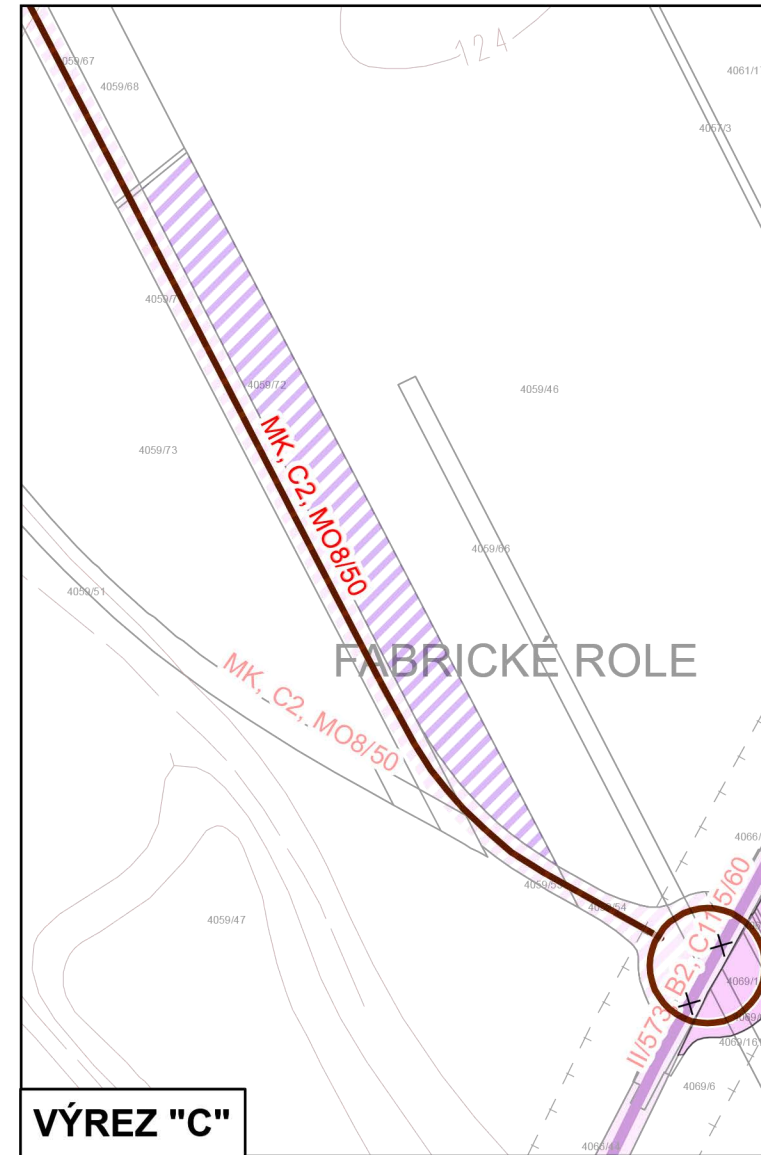
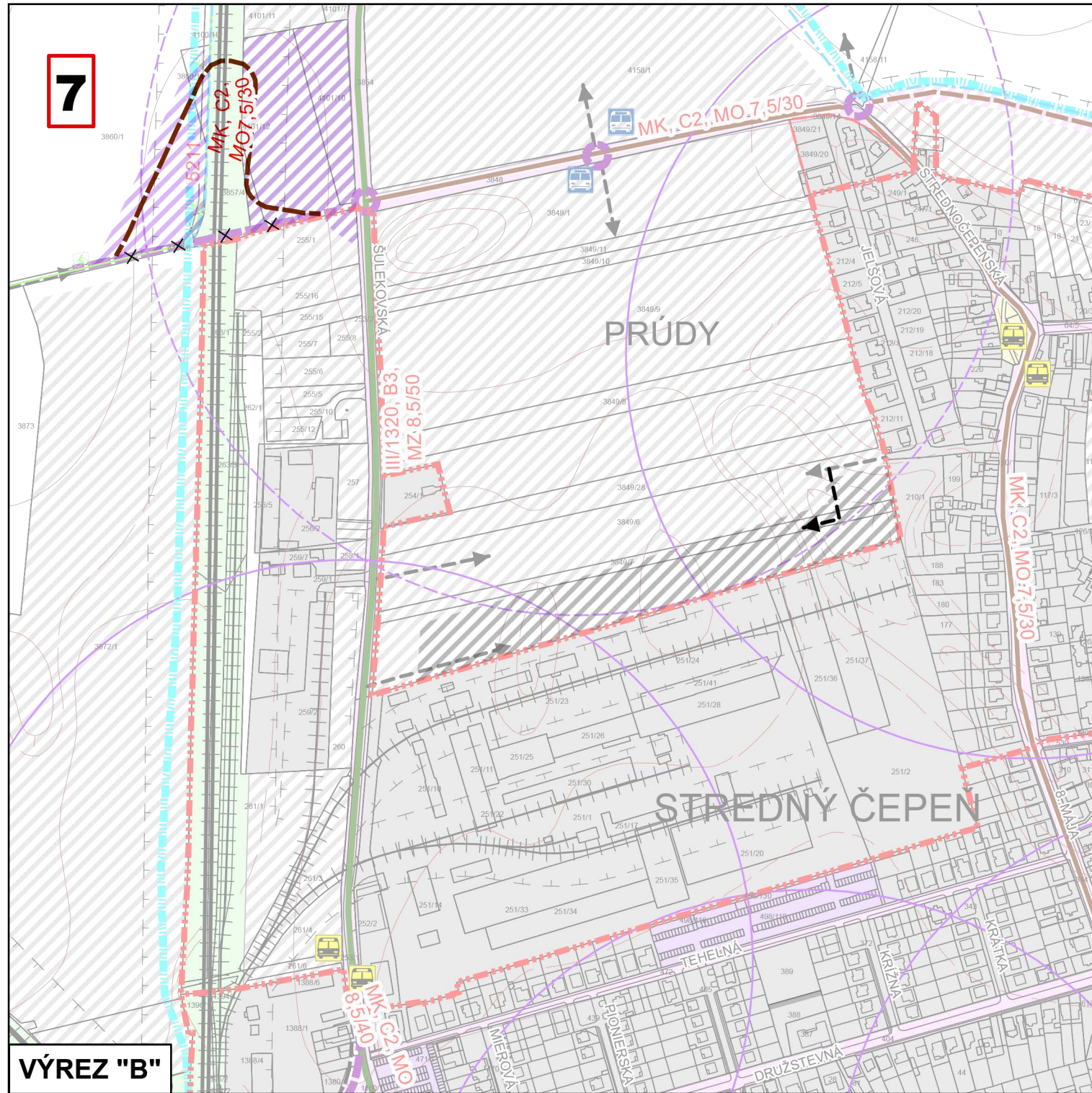

ÚZEMNÝ PLÁN MESTA SEREĎ - ZMENY A DOPLNKY č.11/2024 - NÁVRH



Obstarávateľ: Mesto Sereď, Námestie republiky č.1176/10, 096 01 Sereď
Osoba odborne spôsobilá pre obstaranie ÚPP a ÚPD: Ing. Andrea Hrušovská, PhD.
Spracovateľ: ZARTIX, s.r.o., Na Bystričku 14, 036 01 Martin
Hl.riešiteľ: Ing. arch. Eleonóra Hejzlarová
Autor výkresu: Ing. arch. Roman Jančo
Dátum: marec 2024

VÝKRES RIEŠENIA VEREJNÉHO DOPRAVNÉHO VYBAVENIA 1:5 000

ÚZEMNÝ PLÁN MESTA SEREĎ - ZMENY A DOPLNKY č.11/2024 - NÁVRH



Obstarávateľ: Mesto Sereď, Námestie republiky č.1176/10, 096 01 Sereď
 Osoba odborne spôsobilá pre obstaranie ÚPP a ÚPD: Ing. Andrea Hrušová, PhD.
 Spracovateľ: ZARTIX, s.r.o., Na Bystričku 14, 036 01 Martin
 Hl. riešiteľ: Ing. arch. Eleonóra Hejzlarová
 Autor výkresu: Ing. arch. Roman Jančo
 Dátum: marec 2024

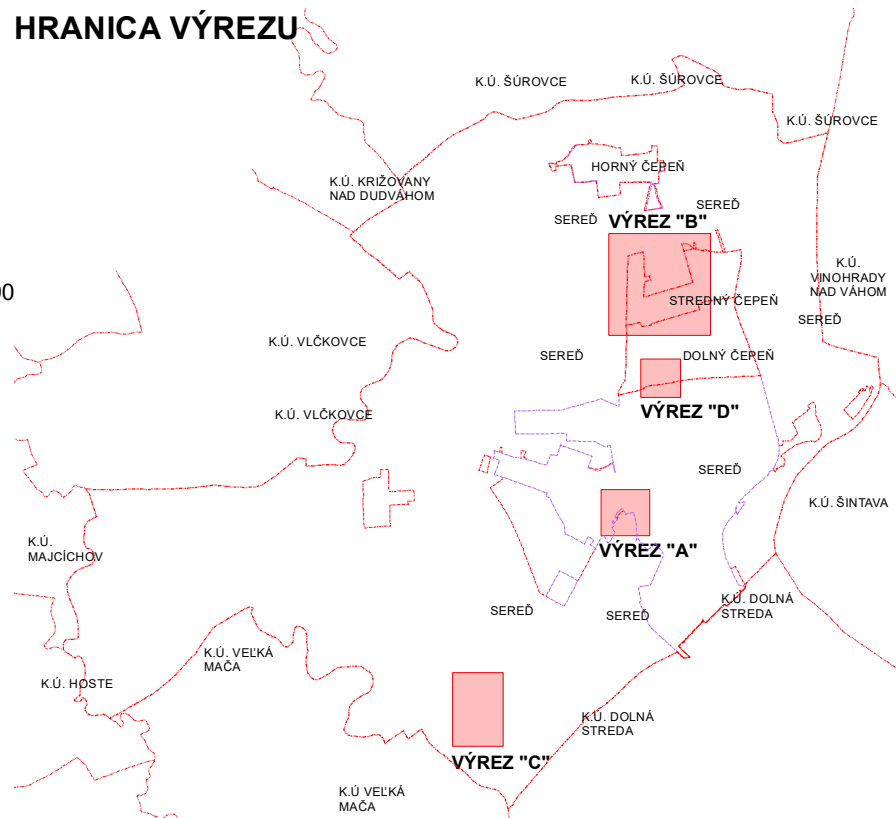
ÚZEMNÝ PLÁN MESTA SEREĎ
 VÝKRES C-A VÝKRES RIEŠENIA VEREJNÉHO DOPRAVNÉHO VYBAVENIA V ZNENÍ ZaD č.1-10 - 1:5 000
VÝKRES RIEŠENIA VEREJNÉHO DOPRAVNÉHO VYBAVENIA 1:5 000
 1:5 000

LEGENDA:

STAV	NÁVRH	VÝHLAD

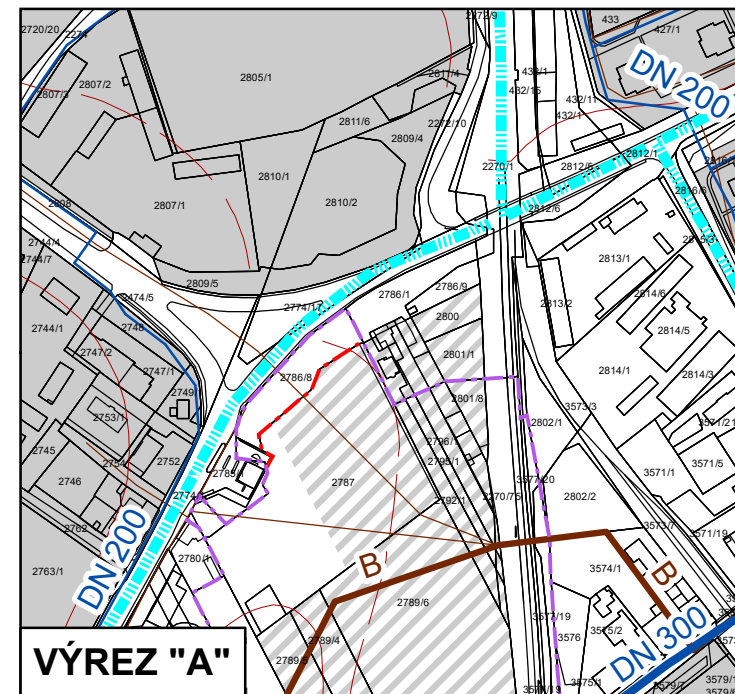
- hranica katastra
- hranica katastrov susediacich
- hranica zastavaného územia k 1,1,1990
- hranica zastavaného územia
- hranica urbanistických obvodov
- ochranné pásmo vodných zdrojov
- záplavové územie Q 1000
- zastavané plochy
- vodné plochy
- čerpacia stanica kanalizácie
- čerpacia stanica vody
- vodojem
- vodovod
- hlavné prívody a rozvody vody
- ochranné pásmo vodovodu
- ochranné pásmo vodných tokov a stavieb
- rozvod geotermálnej vody
- závlahy
- hlavný kanalizačný zberač
- kanalizačný zberač
- kanalizácia

HRANICA VÝREZU



Číslo výkresu Číslo ZaD

5.11



PODKLAD:

ÚZEMNÝ PLÁN MESTA SEREĎ




VÝKRES Č.5: VÝKRES RIEŠENIA VEREJNÉHO TECHNICKÉHO VYBAVENIA - VODNÉ HOSPODÁRSTVO V ZNENÍ ZaD č.1-10 - VÝREZ

ÚZEMNÝ PLÁN MESTA SEREĎ - ZMENY A DOPLNKY č.11/2024 - NÁVRH

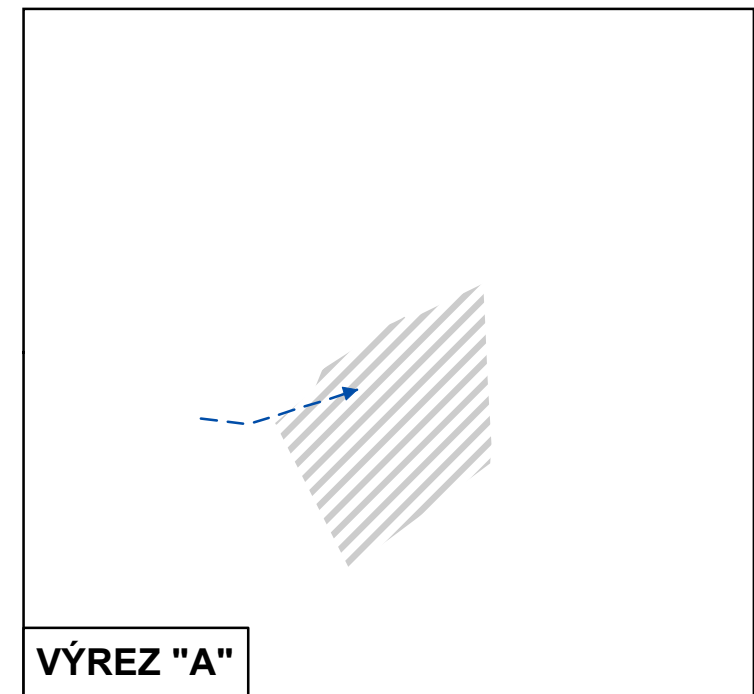
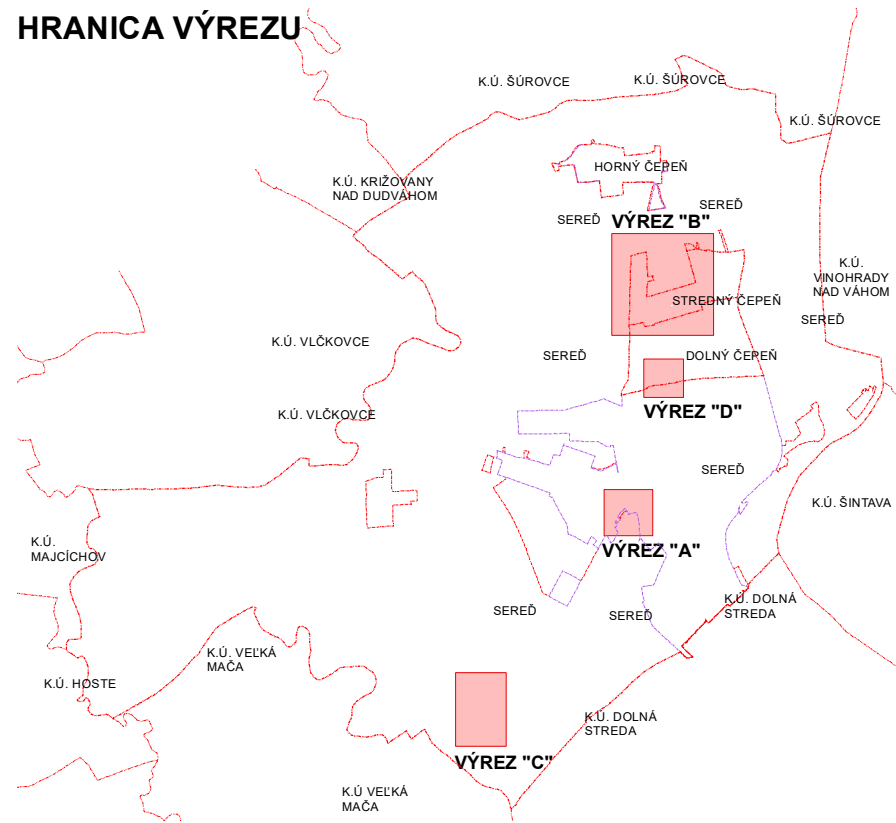


LEGENDA:

STAV NÁVRH VÝHLAD




   zastavané plochy



HRANICA VÝREZU



Číslo výkresu Číslo ZaD

5.11

   vodovod - napojenie




5.11

Obstarávateľ: Mesto Sereď, Námestie republiky č.1176/10, 096 01 Sereď
Osoba odborne spôsobilá pre obstaranie ÚPP a ÚPD: Ing. Andrea Hrušovská, PhD.
Spracovateľ: ZARTIX, s.r.o., Na Bystričku 14, 036 01 Martin
Hl.riešiteľ: Ing. arch. Eleonóra Hejzlarová
Autor výkresu: Ing. arch. Roman Jančo Dátum: marec 2024

**VÝKRES RIEŠENIA VEREJNÉHO TECHNICKÉHO
VYBAVENIA - VODNÉ HOSPODÁRSTVO**

1:5 000

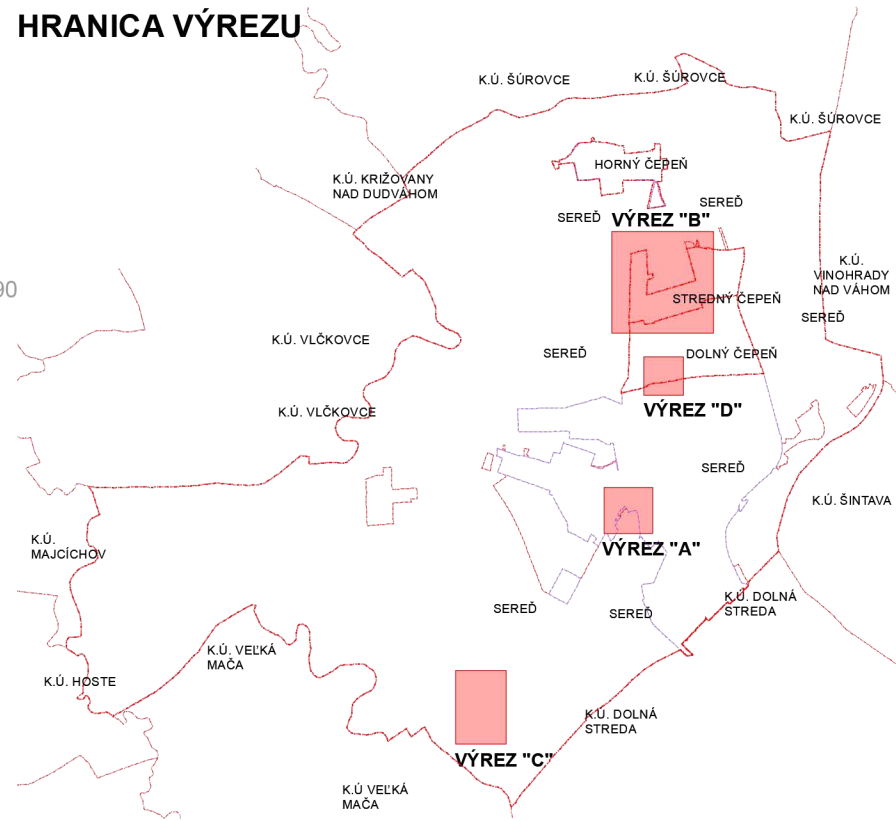
ÚZEMNÝ PLÁN MESTA SEREĎ - ZMENY A DOPLNKY č.11/2024 - NÁVRH



LEGENDA:


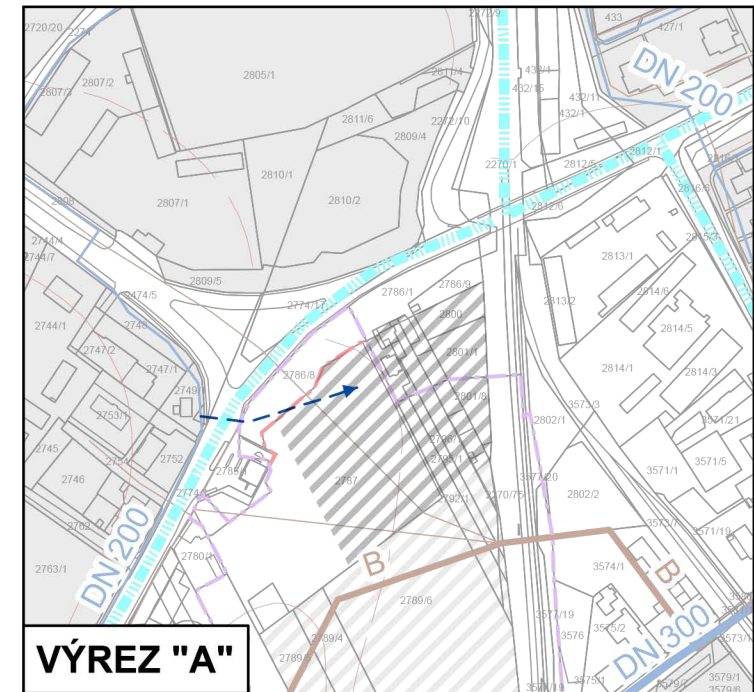
STAV	NÁVRH	VÝHLAD	
			hranica katastra
			hranica katastrov susediacich
			hranica zastavaného územia k 1,1,1990
			hranica zastavaného územia
			hranica urbanistických obvodov
			ochranné pásmo vodných zdrojov
			záplavové územie Q 1000
			zastavané plochy
			vodné plochy
			čerpacia stanica kanalizácie
			čerpacia stanica vody
			vodojem
			vodovod
			hlavné prívody a rozvody vody
			ochranné pásmo vodovodu
			ochranné pásmo vodných tokov a stavieb
			rozvod geotermálnej vody
			závlahy
			hlavný kanalizačný zberač
			kanalizačný zberač
			kanalizácia
			vodovod - napojenie

HRANICA VÝREZU



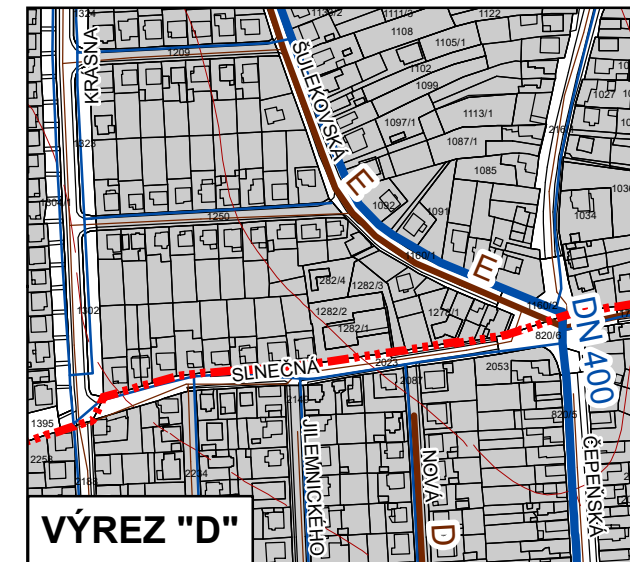
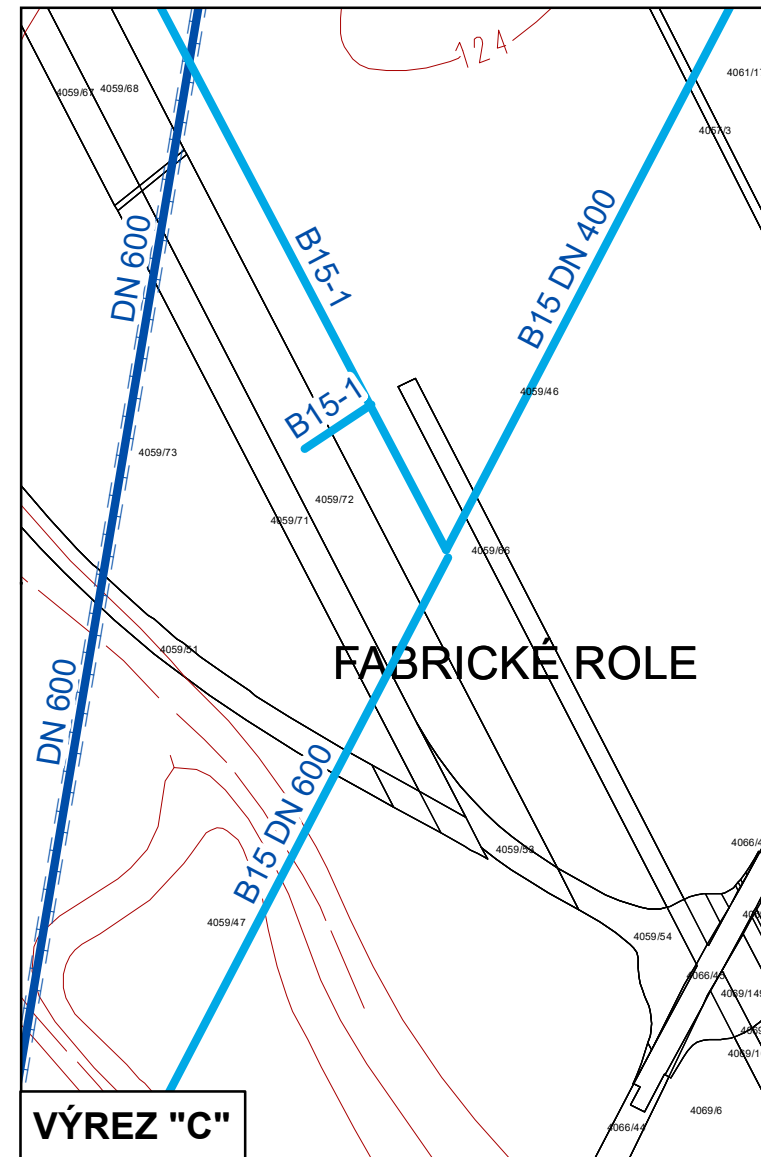
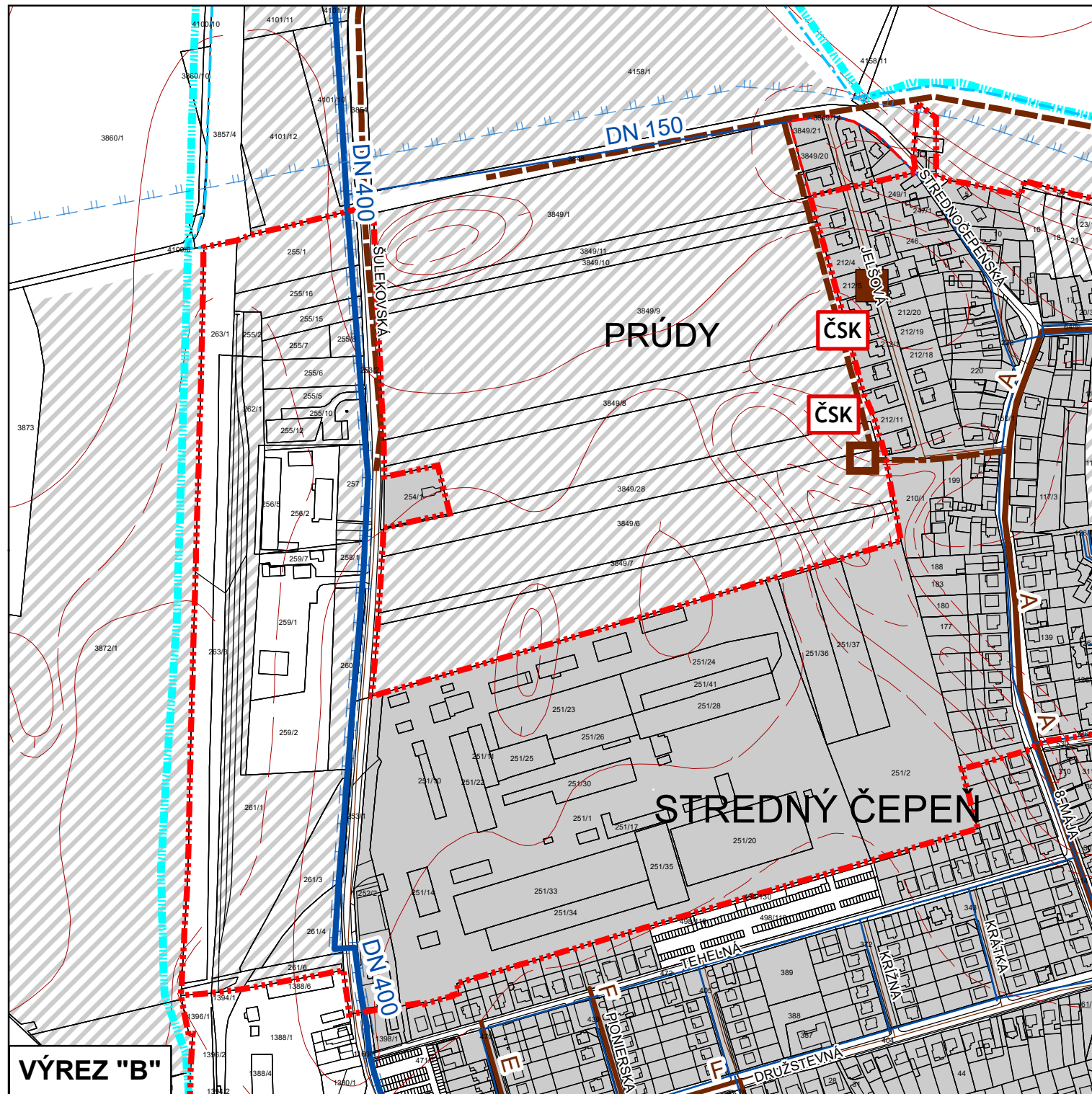
Číslo výkresu Číslo ZaD

5.11



Obstarávateľ: Mesto Sereď, Námestie republiky č.1176/10, 096 01 Sereď
 Osoba odborne spôsobilá pre obstaranie ÚPP a ÚPD: Ing. Andrea Hrušovská, PhD.
 Spracovateľ: ZARTIX, s.r.o., Na Bystričku 14, 036 01 Martin
 Hl. riešiteľ: Ing. arch. Eleonóra Hejzlarová
 Autor výkresu: Ing. arch. Roman Jančo Dátum: marec 2024

ÚZEMNÝ PLÁN MESTA SEREĎ
 VÝKRES Č. 5. VÝKRES RIEŠENIA VEREJNÉHO TECHNICKÉHO VYBAVENIA - VODNÉ HOSPODARSTVO
 1:5 000
 1:5 000



PODKLAD:

ÚZEMNÝ PLÁN MESTA SEREĎ

VÝKRES Č.5: VÝKRES RIEŠENIA VEREJNÉHO TECHNICKÉHO VYBAVENIA - VODNÉ HOSPODÁRSTVO V ZNENÍ Zač č.1-10 - VÝREZ

1:5 000





7



VÝREZ "B"

VÝREZ "C"

VÝREZ "D"






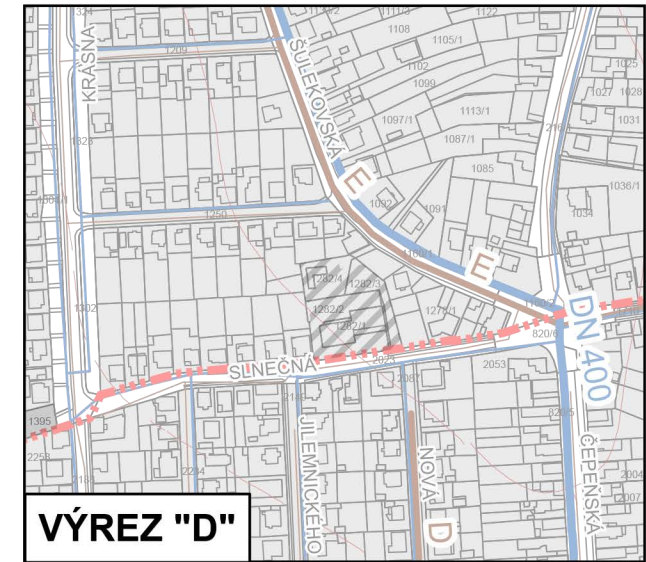
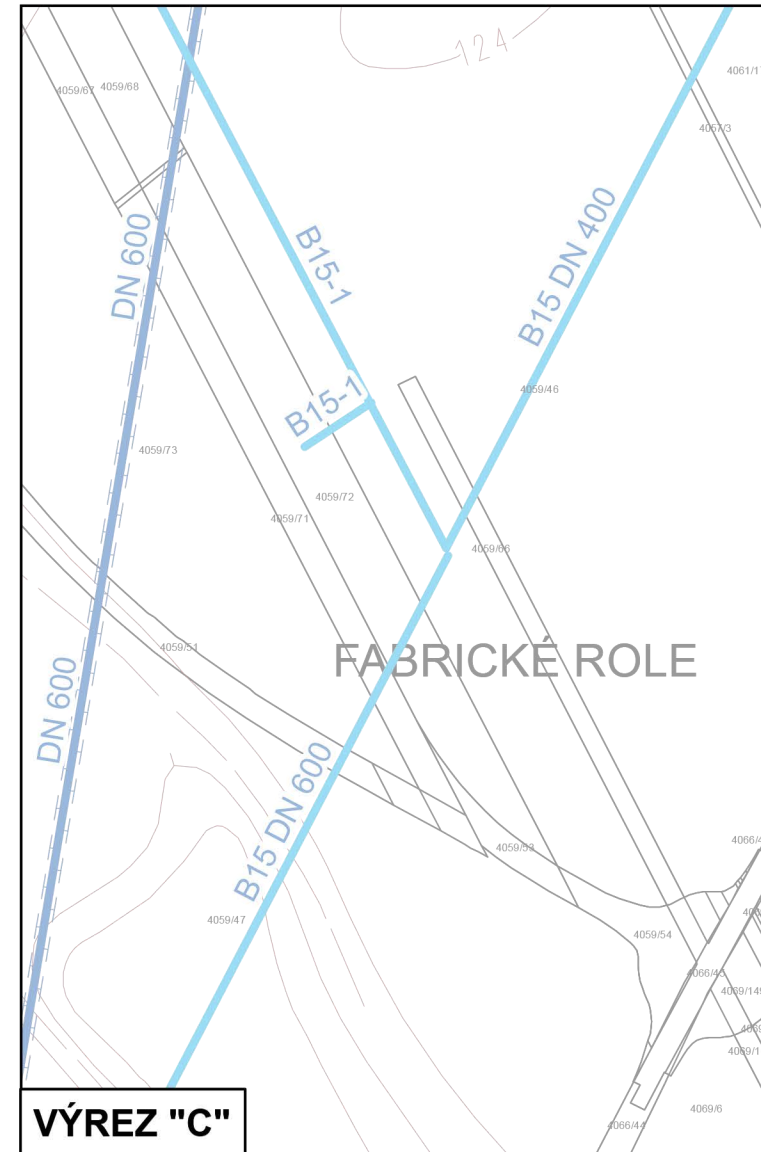
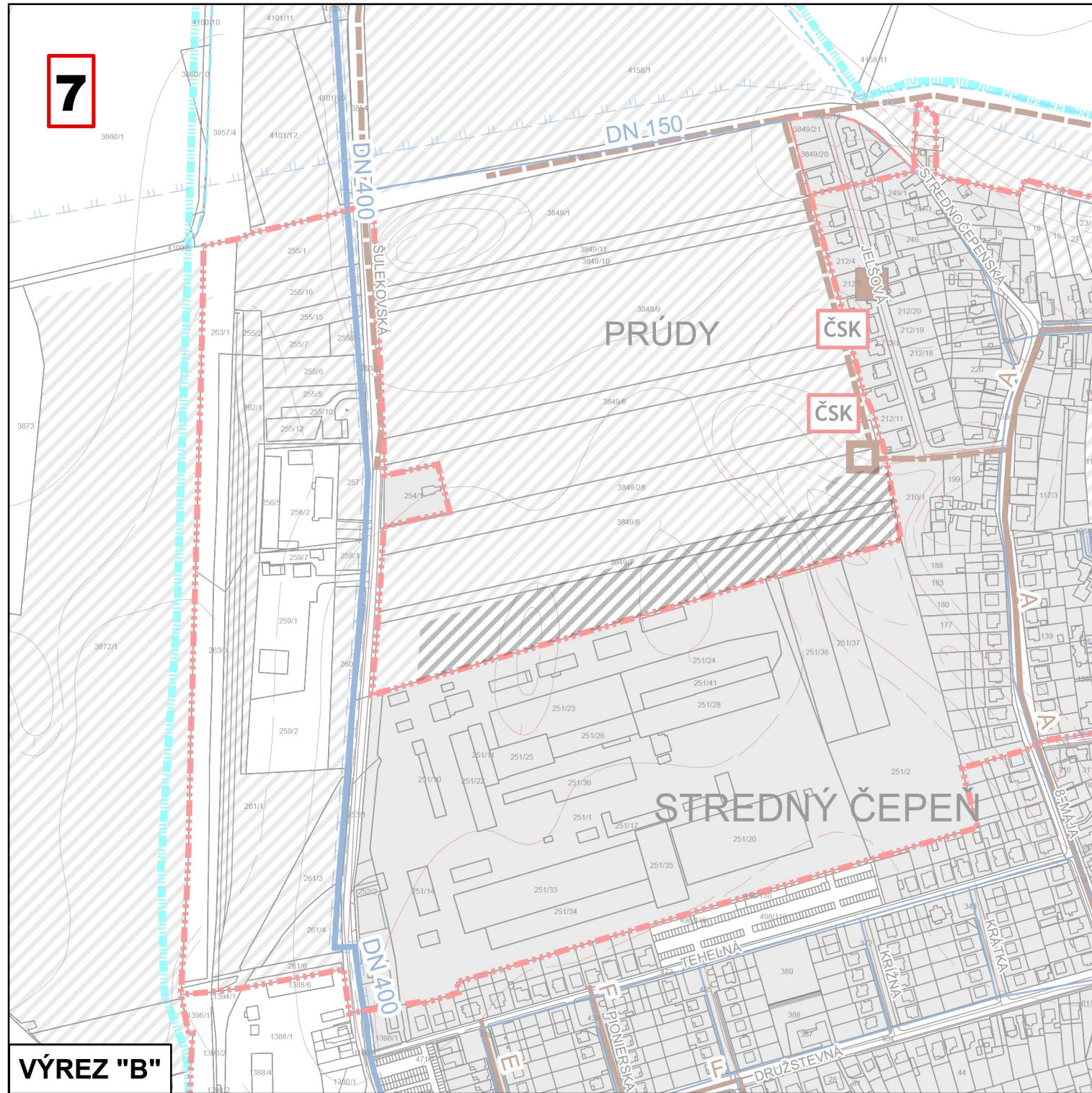
5.11

Obstarávateľ: Mesto Sereď, Námestie republiky č.1176/10, 096 01 Sereď
Osoba odborne spôsobilá pre obstaranie ÚPP a ÚPD: Ing. Andrea Hrušovská, PhD.
Spracovateľ: ZARTIX, s.r.o., Na Bystričku 14, 036 01 Martin
Hl.riešiteľ: Ing. arch. Eleonóra Hejzlarová
Autor výkresu: Ing. arch. Roman Jančo Dátum: marec 2024

VÝKRES RIEŠENIA VEREJNÉHO TECHNICKÉHO
VYBAVENIA - VODNÉ HOSPODÁRSTVO

1:5 000

ÚZEMNÝ PLÁN MESTA SEREĎ - ZMENY A DOPLNKY č.11/2024 - NÁVRH



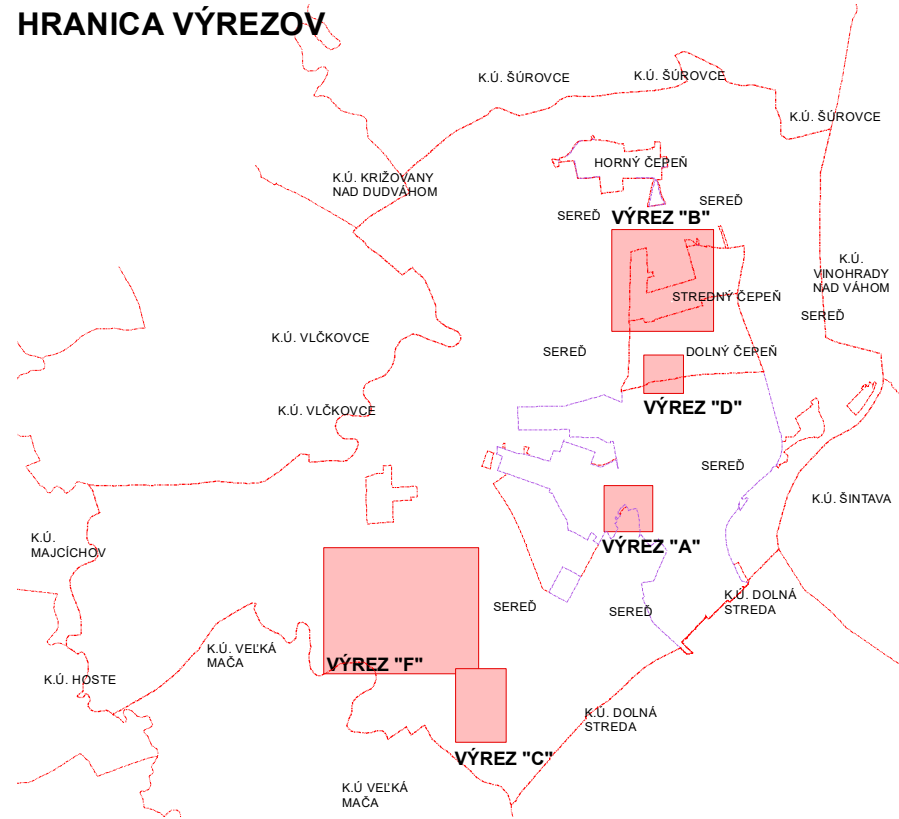
Obstarávateľ: Mesto Sereď, Námestie republiky č.1176/10, 096 01 Sereď
 Osoba odborne spôsobilá pre obstaranie ÚPP a ÚPD: Ing. Andrea Hrušovská, PhD.
 Spracovateľ: ZARTIX, s.r.o., Na Bystričku 14, 036 01 Martin
 Hl. riešiteľ: Ing. arch. Eleonóra Hejzlarová
 Autor výkresu: Ing. arch. Roman Jančo
 Dátum: marec 2024

ÚZEMNÝ PLÁN MESTA SEREĎ
VÝKRES RIEŠENIA VEREJNÉHO TECHNICKÉHO VYBAVENIA - VODNÉ HOSPODARSTVO
 1:5 000
 1:5 000

LEGENDA:

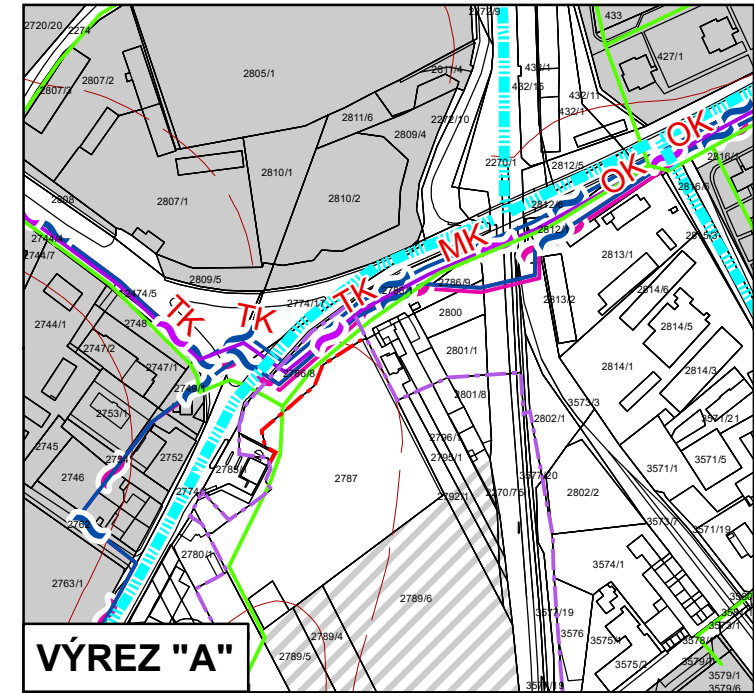
STAV	NÁVRH	VÝHLAD
		hranica katastra
		hranica katastrov susediacich
		hranica zastavaného územia k 1,1,1990
		hranica zastavaného územia
		hranica urbanistických obvodov
		zastavané plochy
		vodné plochy
		VTL
		ochranné pásmo VTL
		STL plynovod 300 kPa
		STL plynovod 90 kPa
		rozvod geotermálnej vody
		vedenie VVN 400 kV
		vedenie VVN 220 kV
		vedenie VVN 110 kV
		vedenie VN 22 kV vzdušné
		vedenie VN 22 kV zemný kábel
		ochranné pásmo vedení el. energie
		siete na zrušenie
		ovládací kábel VE
		MK okresný
		MK diaľkový
		telekomunikačný kábel
		optický kábel diaľkový
		telekomunikačný uzol
		trafostanica
		regulačná stanica plynu

HRANICA VÝREZOV



Číslo výkresu Číslo ZaD

6.11



6

PODKLAD:

ÚZEMNÝ PLÁN MESTA SEREĎ

VÝKRES Č.5: VÝKRES RIEŠENIA VEREJNÉHO TECHNICKÉHO VYBAVENIA - ENERGETIKA
V ZNENÍ ZaD č.1-10 - VÝREZ

ÚZEMNÝ PLÁN MESTA SEREĎ - ZMENY A DOPLNKY č.11/2024 - NÁVRH



LEGENDA:


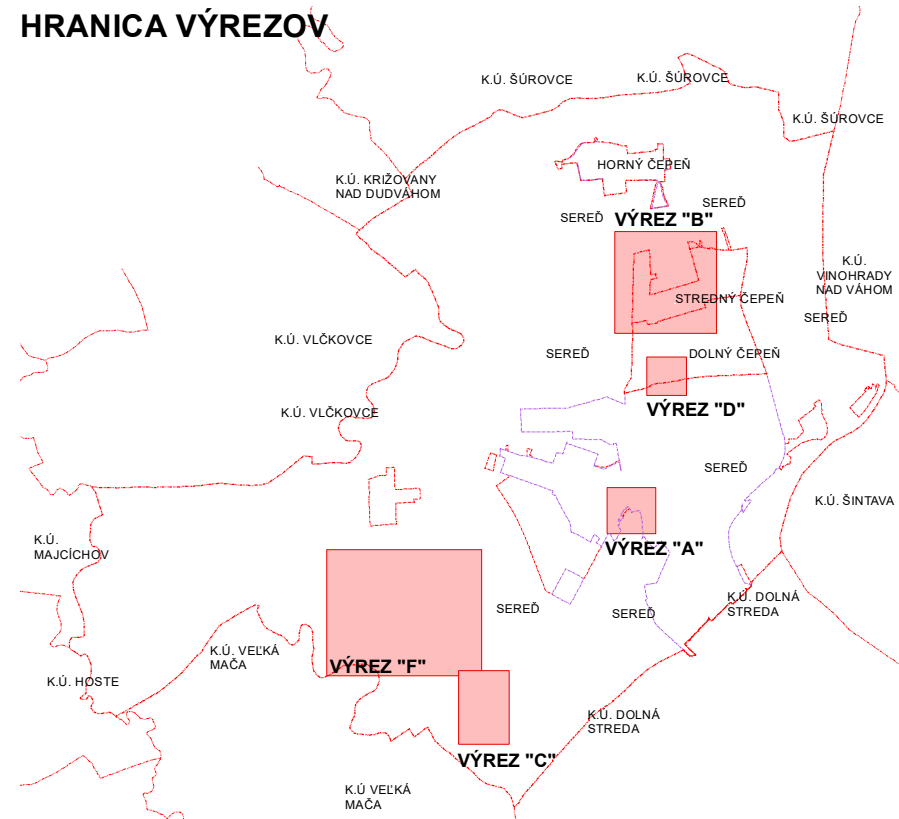
STAV NÁVRH VÝHLAD

  zastavané plochy

 vedenie VN 22 kV zemný kábel



  trafostanica

HRANICA VÝREZOV



Číslo výkresu Číslo ZaD

6.11




6.11

Obstarávateľ: Mesto Sereď, Námestie republiky č.1176/10, 096 01 Sereď
Osoba odborne spôsobilá pre obstaranie ÚPP a ÚPD: Ing. Andrea Hrušovská, PhD.
Spracovateľ: ZARTIX, s.r.o., Na Bystričku 14, 036 01 Martin
Hl.riešiteľ: Ing. arch. Eleonóra Hejzlarová
Autor výkresu: Ing. arch. Roman Jančo Dátum: marec 2024

**VÝKRES RIEŠENIA VEREJNÉHO TECHNICKÉHO
VYBAVENIA - ENERGETIKA**

1:5 000

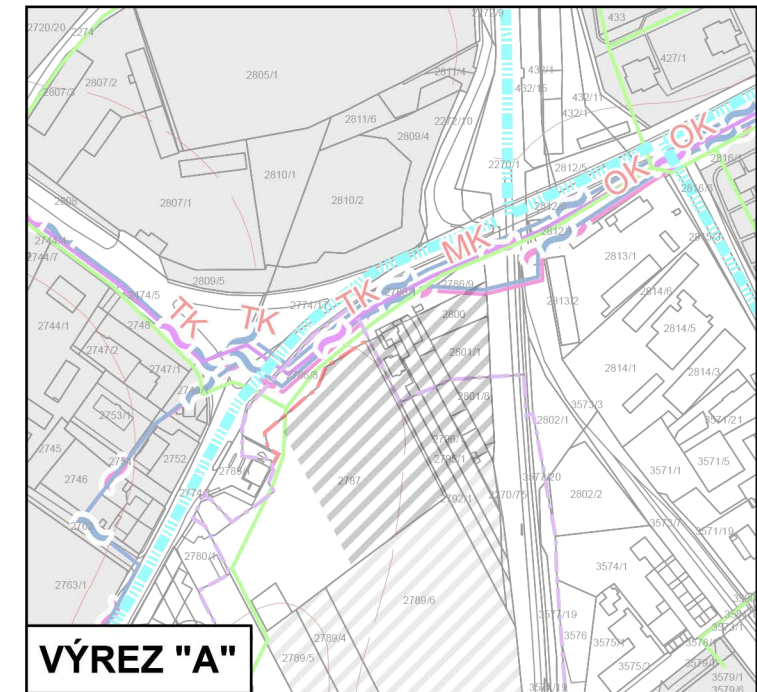
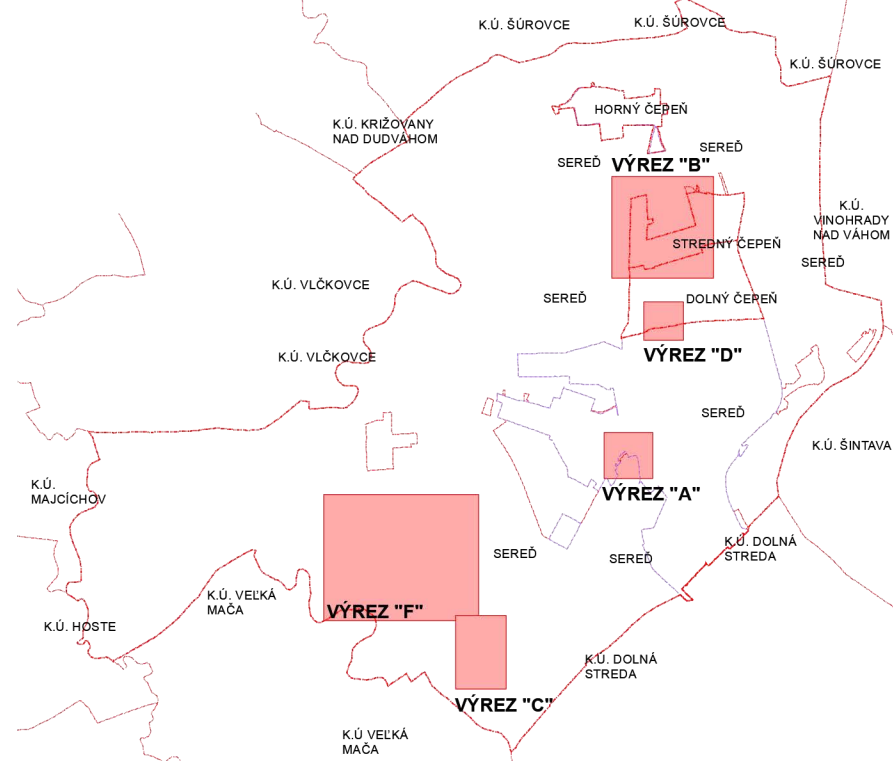
ÚZEMNÝ PLÁN MESTA SEREĎ - ZMENY A DOPLNKY č.11/2024 - NÁVRH



LEGENDA:



STAV	NÁVRH	VÝHLAD
		hranica katastra
		hranica katastrov susediacich
		hranica zastavaného územia k 1,1,1990
		hranica zastavaného územia
		hranica urbanistických obvodov
		zastavané plochy
		vodné plochy
		VTL
		ochranné pásmo VTL
		STL plynovod 300 kPa
		STL plynovod 90 kPa
		rozvod geotermálnej vody
		vedenie VVN 400 kV
		vedenie VVN 220 kV
		vedenie VVN 110 kV
		vedenie VN 22 kV vzdušné
		vedenie VN 22 kV zemný kábel
		ochranné pásmo vedení el. energie
		siete na zrušenie
		ovládaci kábel VE
		MK okresný
		MK diaľkový
		telekomunikačný kábel
		optický kábel diaľkový
		telekomunikačný uzol
		trafostanica
		regulačná stanica plynu

HRANICA VÝREZOV



Číslo výkresu Číslo ZaD

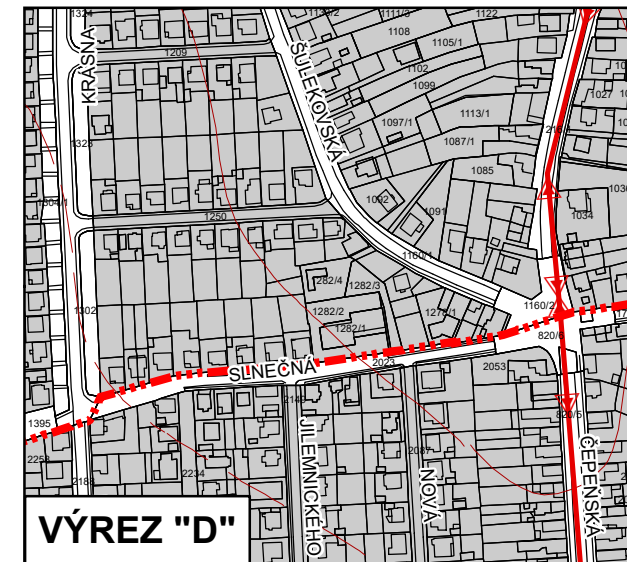
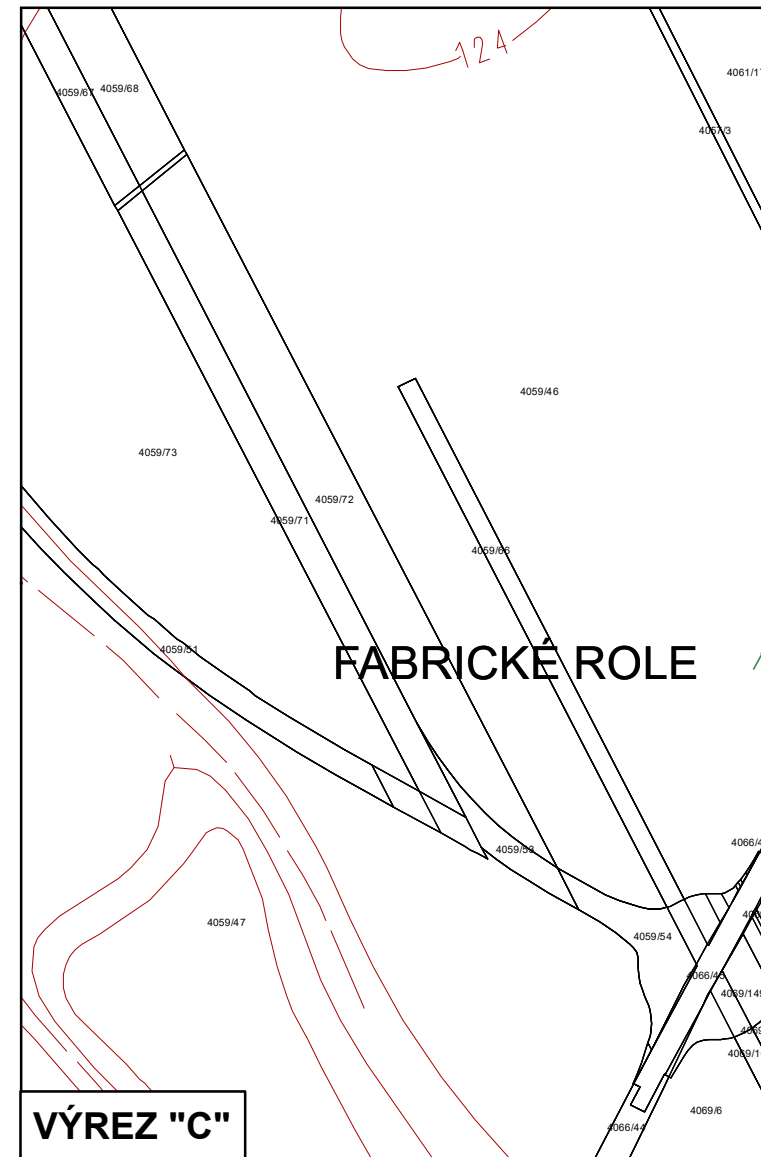
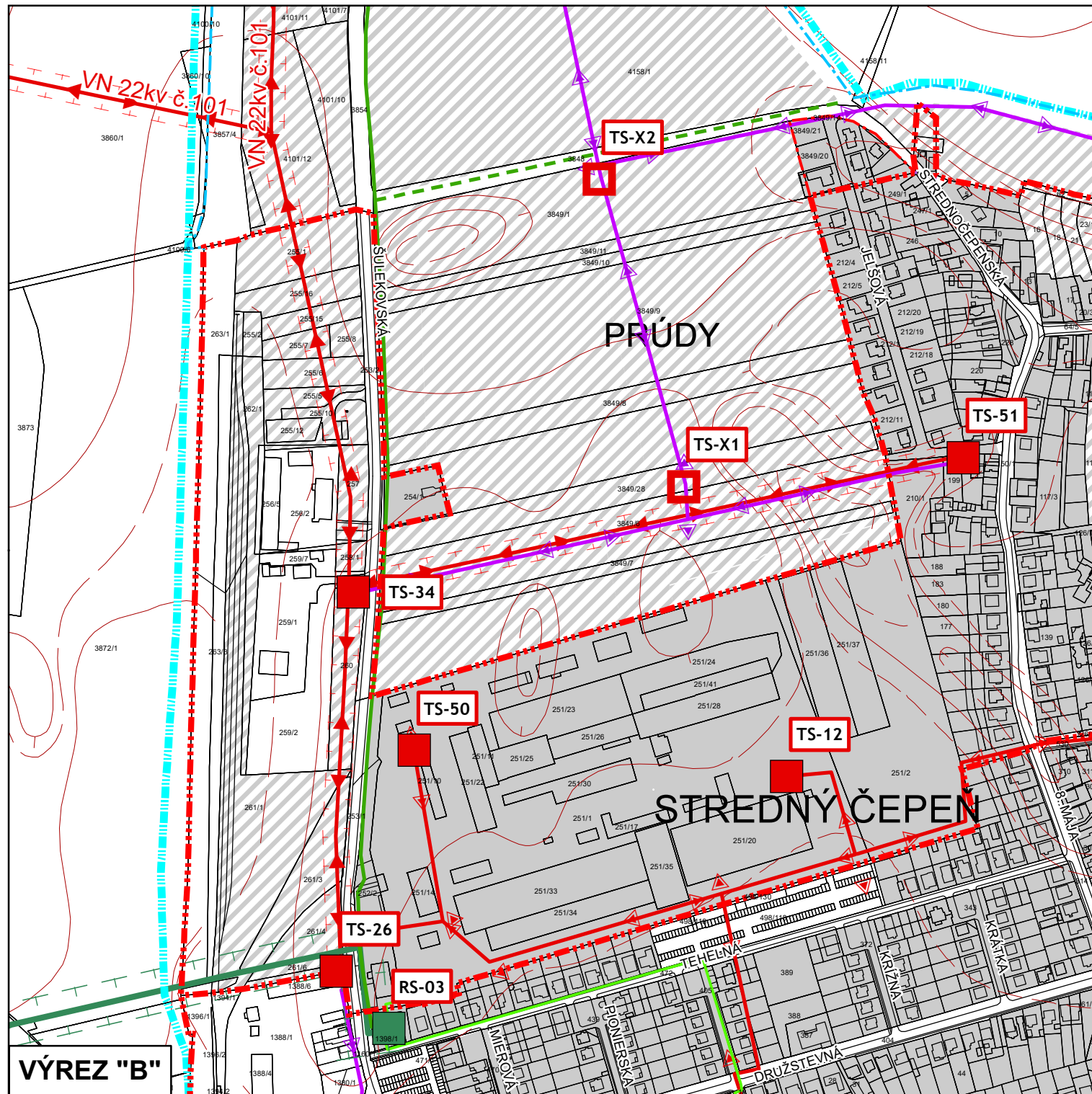
6.11



6.11

Obstarávateľ: Mesto Sereď, Námestie republiky č.1176/10, 096 01 Sereď
 Osoba odborne spôsobilá pre obstaranie ÚPP a ÚPD: Ing. Andrea Hrušovská, PhD.
 Spracovateľ: ZARTIX, s.r.o., Na Bystričku 14, 036 01 Martin
 Hl. riešiteľ: Ing. arch. Eleonóra Hejzlarová
 Autor výkresu: Ing. arch. Roman Jančo Dátum: marec 2024

ÚZEMNÝ PLÁN MESTA SEREĎ
VÝKRES RIEŠENIA VEREJNÉHO TECHNICKÉHO VYBAVENIA - ENERGETIKA
1:5 000



PODKLAD:

ÚZEMNÝ PLÁN MESTA SEREĎ

VÝKRES Č.5: VÝKRES RIEŠENIA VEREJNÉHO TECHNICKÉHO VYBAVENIA - ENERGETIKA
V ZNENÍ Zač.č.1-10 - VÝREZ

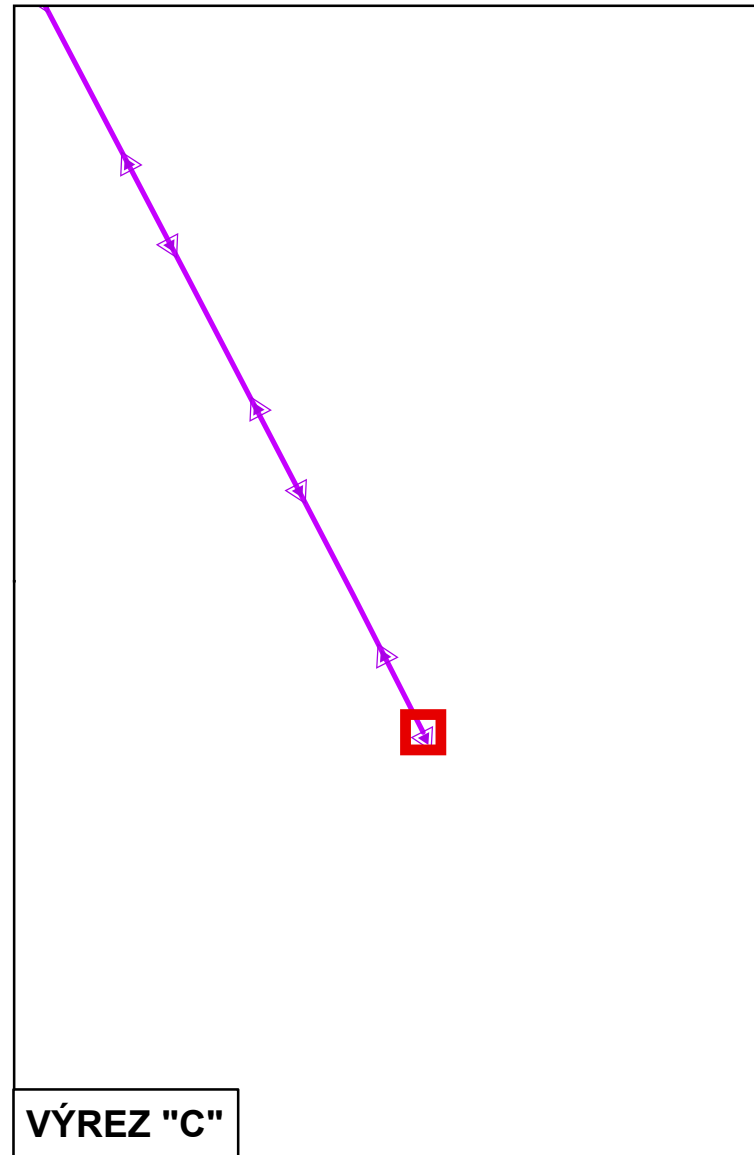
1:5 000




7





VÝREZ "B"



VÝREZ "C"



VÝREZ "D"




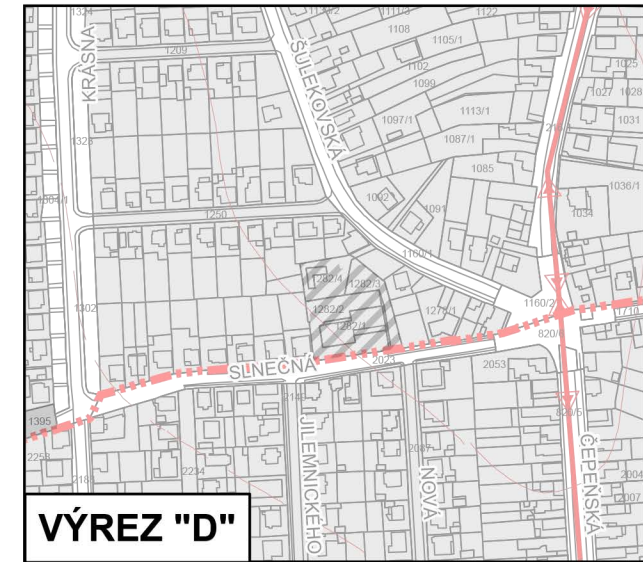
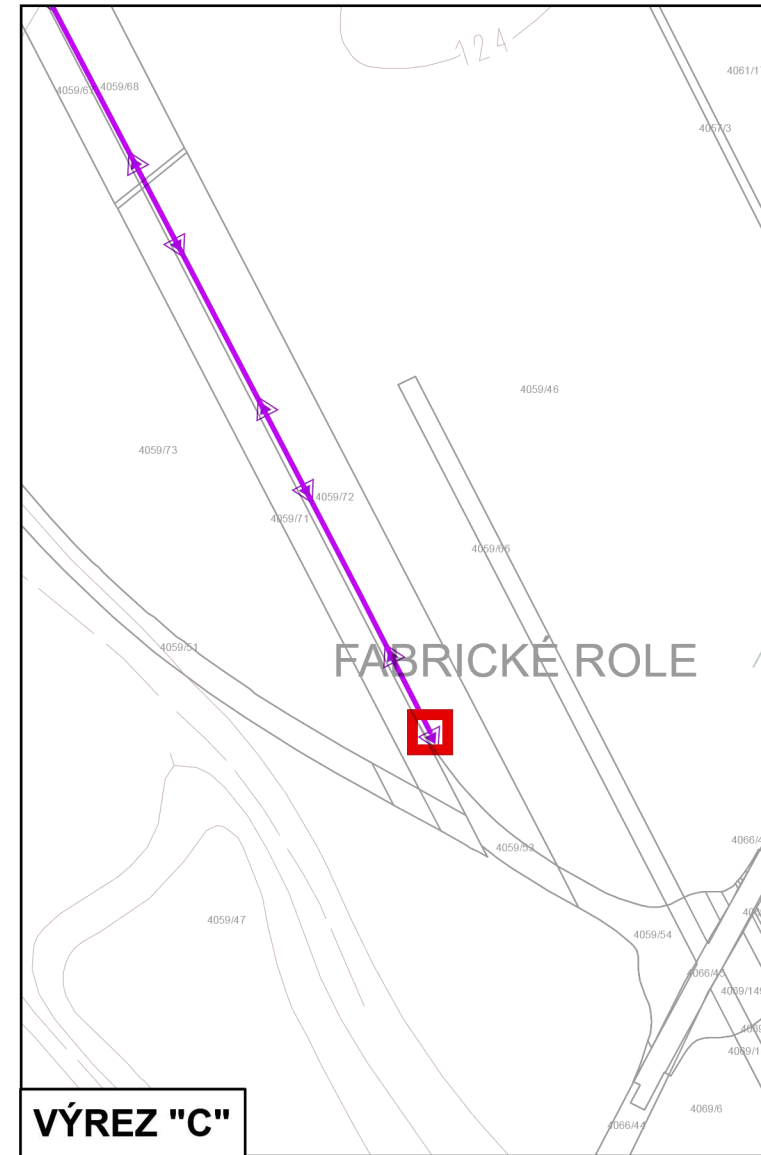
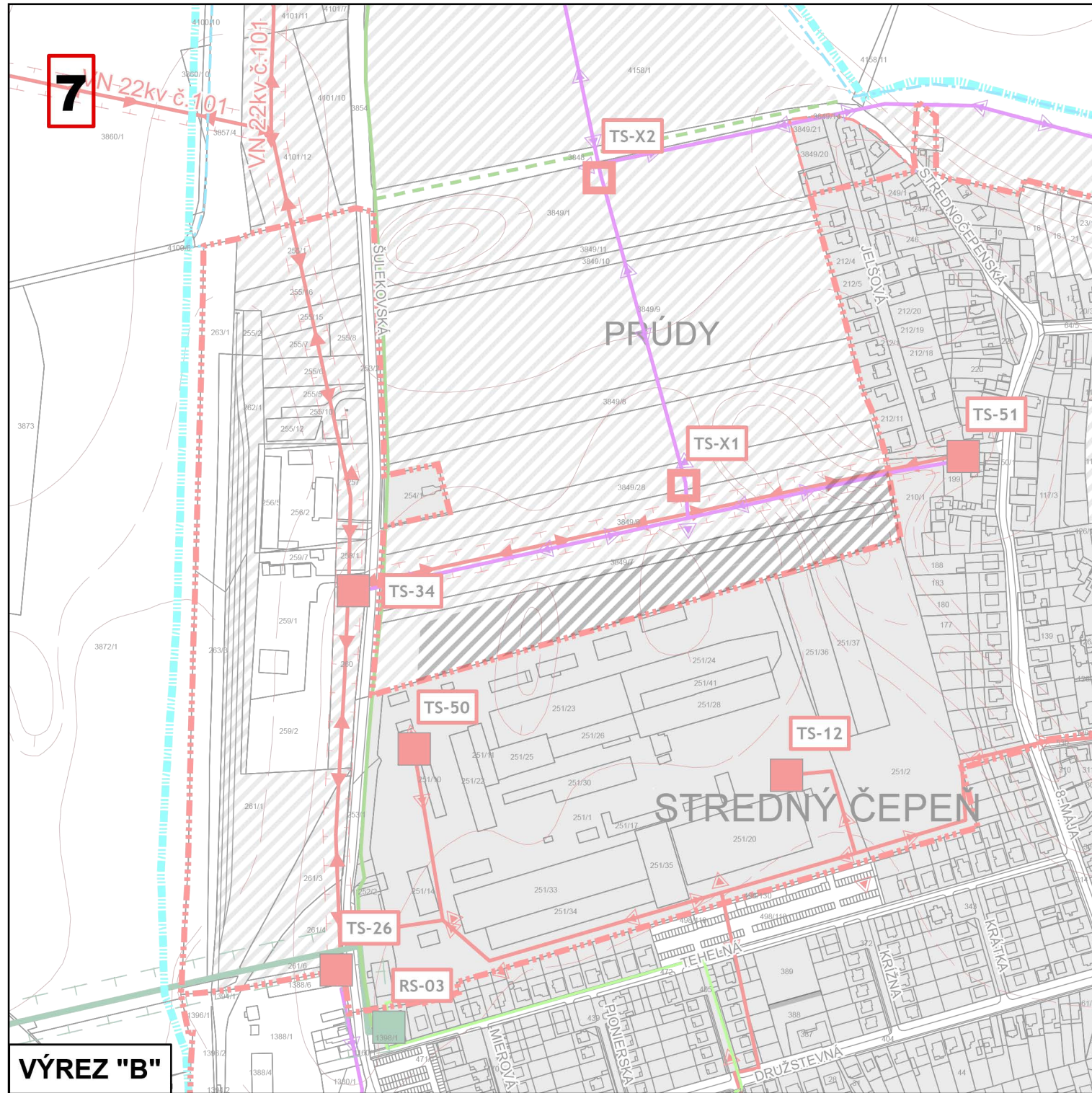



Obstarávateľ: Mesto Sereď, Námestie republiky č.1176/10, 096 01 Sereď
Osoba odborne spôsobilá pre obstaranie ÚPP a ÚPD: Ing. Andrea Hrušovská, PhD.
Spracovateľ: ZARTIX, s.r.o., Na Bystričku 14, 036 01 Martin
Hl.riešiteľ: Ing. arch. Eleonóra Hejzlarová
Autor výkresu: Ing. arch. Roman Jančo
Dátum: marec 2024

VÝKRES RIEŠENIA VEREJNÉHO TECHNICKÉHO
VYBAVENIA - ENERGETIKA

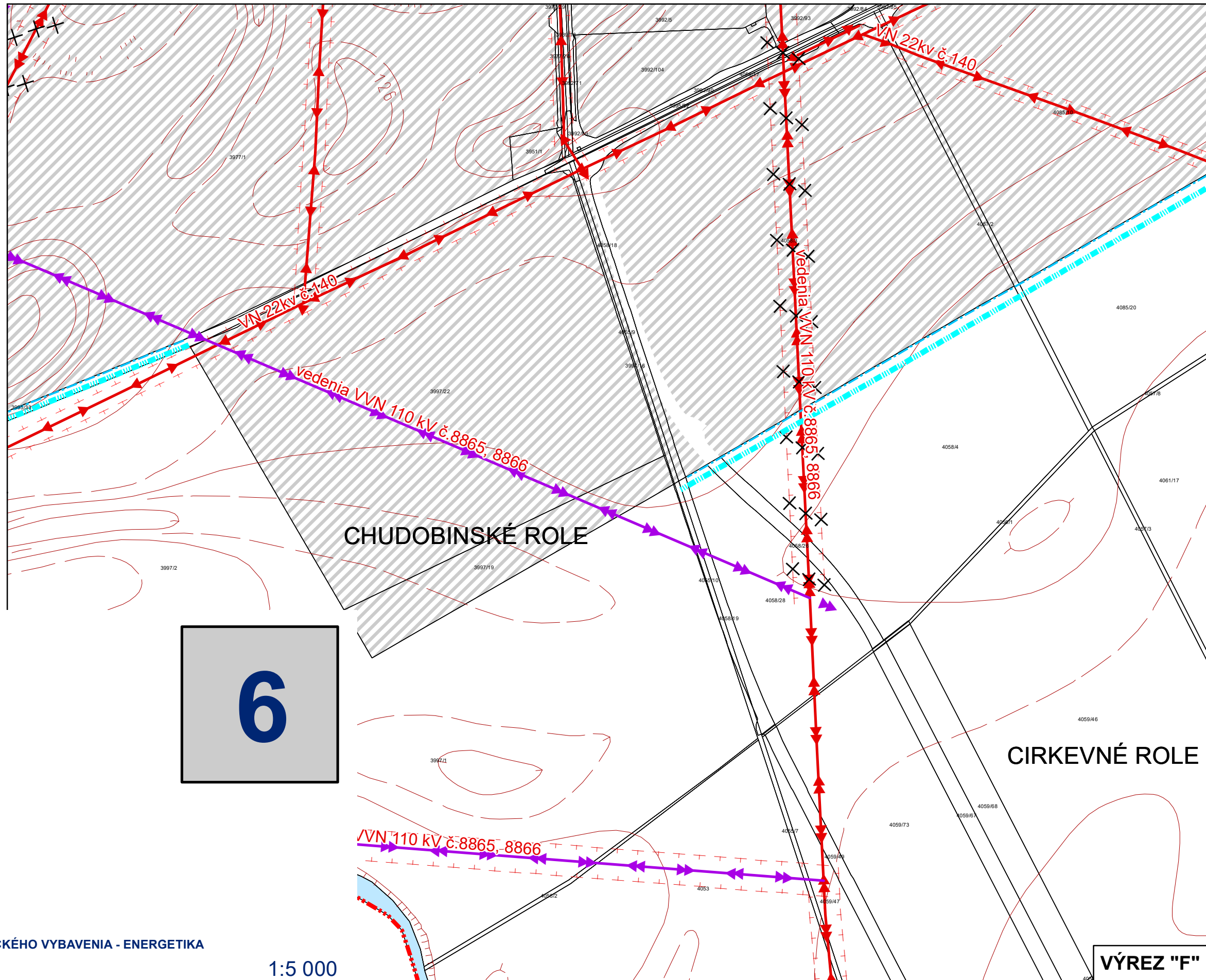
1:5 000

ÚZEMNÝ PLÁN MESTA SEREĎ - ZMENY A DOPLNKY č.11/2024 - NÁVRH



Obstarávateľ: Mesto Sereď, Námestie republiky č.1176/10, 096 01 Sereď
 Osoba odborne spôsobilá pre obstaranie ÚPP a ÚPD: Ing. Andrea Hrušovská, PhD.
 Spracovateľ: ZARTIX, s.r.o., Na Bystričku 14, 036 01 Martin
 Hl. riešiteľ: Ing. arch. Eleonóra Hejzlarová
 Autor výkresu: Ing. arch. Roman Jančo
 Dátum: marec 2024

ÚZEMNÝ PLÁN MESTA SEREĎ
VÝKRES RIEŠENIA VEREJNÉHO TECHNICKÉHO VYBAVENIA - ENERGETIKA
1:5 000
1:5 000



PODKLAD:



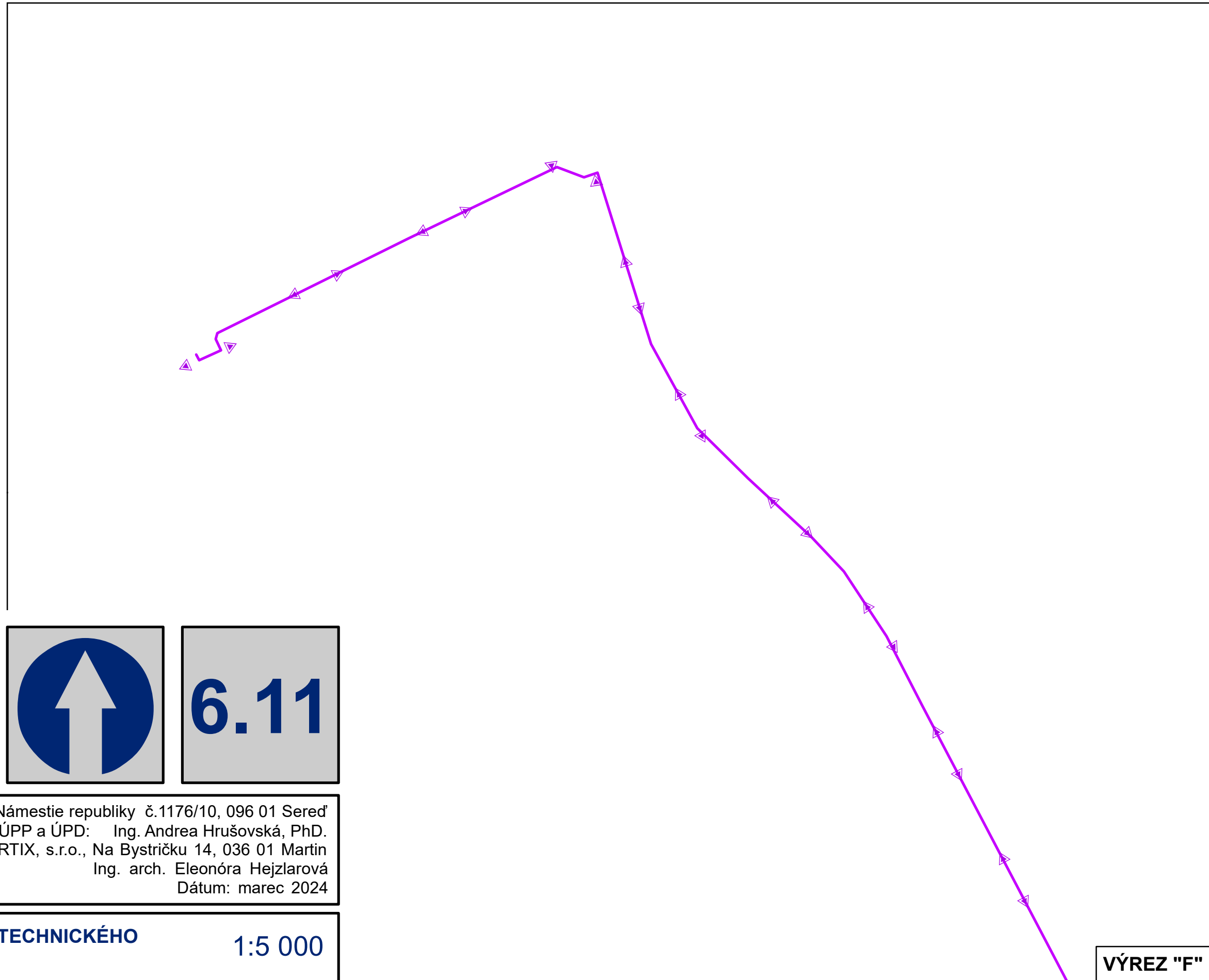
ÚZEMNÝ PLÁN MESTA SEREĎ

VÝKRES Č.5: VÝKRES RIEŠENIA VEREJNÉHO TECHNICKÉHO VYBAVENIA - ENERGETIKA
V ZNENÍ ZaD č.1-10 - VÝREZ

1:5 000

VÝREZ "F"

ÚZEMNÝ PLÁN MESTA SEREĎ - ZMENY A DOPLNKY č.11/2024 - NÁVRH






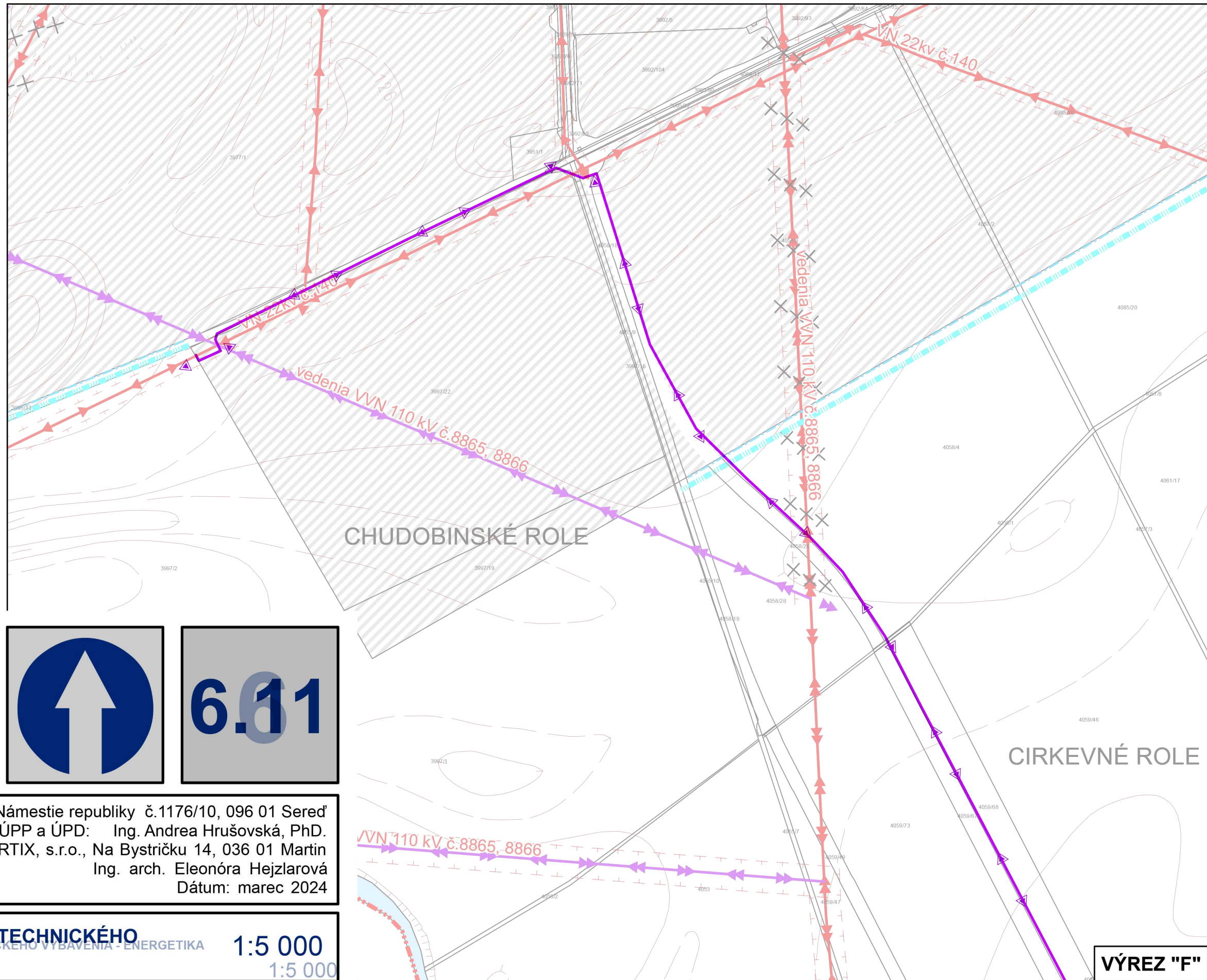

6.11

Obstarávateľ: Mesto Sereď, Námestie republiky č.1176/10, 096 01 Sereď
Osoba odborne spôsobilá pre obstaranie ÚPP a ÚPD: Ing. Andrea Hrušovská, PhD.
Spracovateľ: ZARTIX, s.r.o., Na Bystričku 14, 036 01 Martin
Hl.riešiteľ: Ing. arch. Eleonóra Hejzlarová
Autor výkresu: Ing. arch. Roman Jančo Dátum: marec 2024

VÝKRES RIEŠENIA VEREJNÉHO TECHNICKÉHO VYBAVENIA - ENERGETIKA 1:5 000

VÝREZ "F"

ÚZEMNÝ PLÁN MESTA SEREĎ - ZMENY A DOPLNKY č.11/2024 - NÁVRH



6.11

Obstarávateľ: Mesto Sereď, Námestie republiky č.1176/10, 096 01 Sereď
Osoba odborne spôsobilá pre obstaranie ÚPP a ÚPD: Ing. Andrea Hrušovská, PhD.
Spracovateľ: ZARTIX, s.r.o., Na Bystričku 14, 036 01 Martin
Hl. riešiteľ: Ing. arch. Eleonóra Hejzlarová
Autor výkresu: Ing. arch. Roman Jančo Dátum: marec 2024

ÚZEMNÝ PLÁN MESTA SEREĎ

VÝKRES Č.3 - VÝKRES RIEŠENIA VEREJNÉHO TECHNICKÉHO VYBAVENIA - ENERGETIKA

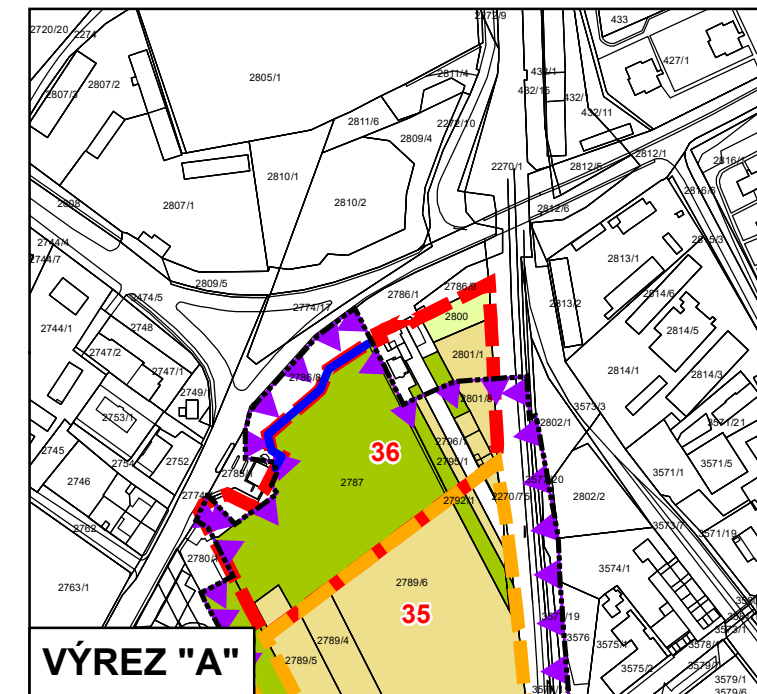
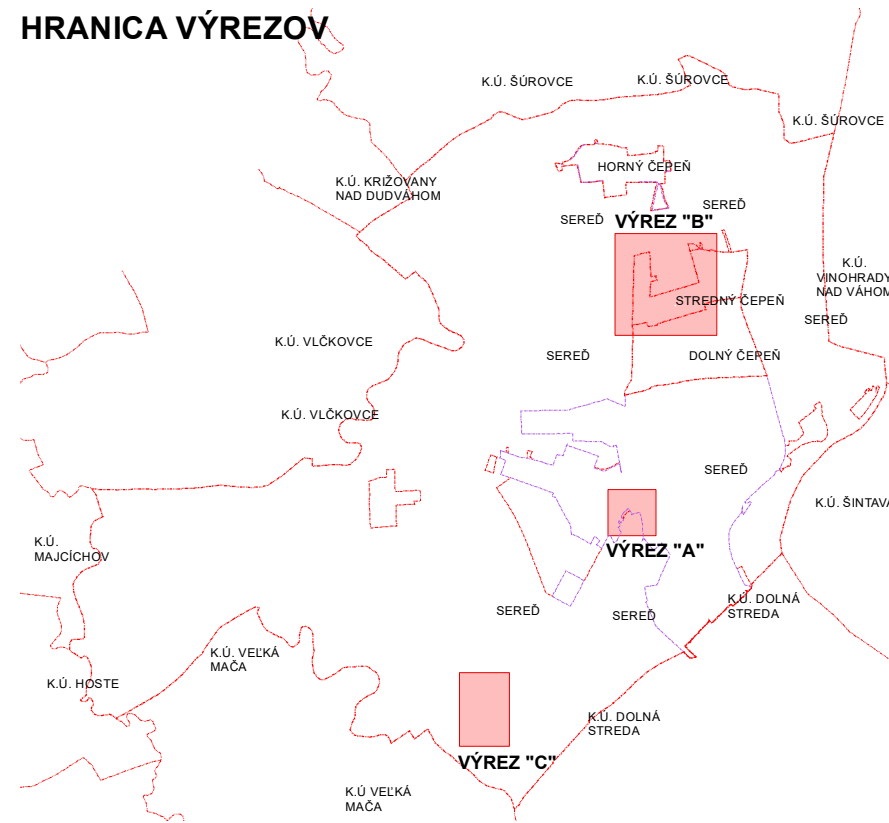
1:5 000
1:5 000

VÝREZ "F"

LEGENDA:


STAV	NÁVRH	VÝHLAD
		hranica katastra
		hranica skutočne zastavaného územia
		hranica osobitne chránenej BPEJ
		hranica BPEJ
		zábery poľnohospodárskej pôdy
		plochy odvodnené
		KN les
		KN orná pôda
		KN záhrada
0018003 sk.:2 56		číslo a skupina BPEJ číslo záberu poľnohospodárskej pôdy

HRANICA VÝREZOV



Číslo výkresu Číslo ZaD

8	11
---	----



PODKLAD:

ÚZEMNÝ PLÁN MESTA SEREĎ


VÝKRES Č.8:VÝKRES VYHODNOTENIA DÔSLEDKOV NAVRHOVANÉHO STAVEBNÉHO ROZVOJA A INÝCH ZÁMEROV NA POĽNOHOSPODÁRSKEJ PÔDE A LESNÝCH POZEMKOV V ZNENÍ ZaD č.1-10 - VÝREZ
1:5 000

ÚZEMNÝ PLÁN MESTA SEREĎ - ZMENY A DOPLNKY č.11/2024 - NÁVRH



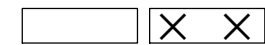
LEGENDA:

STAV NÁVRH VÝHLAD

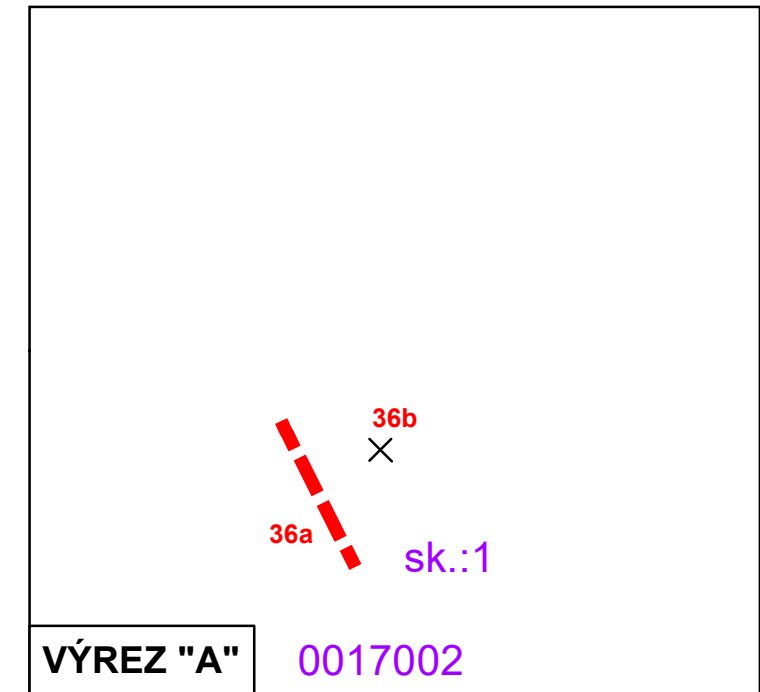
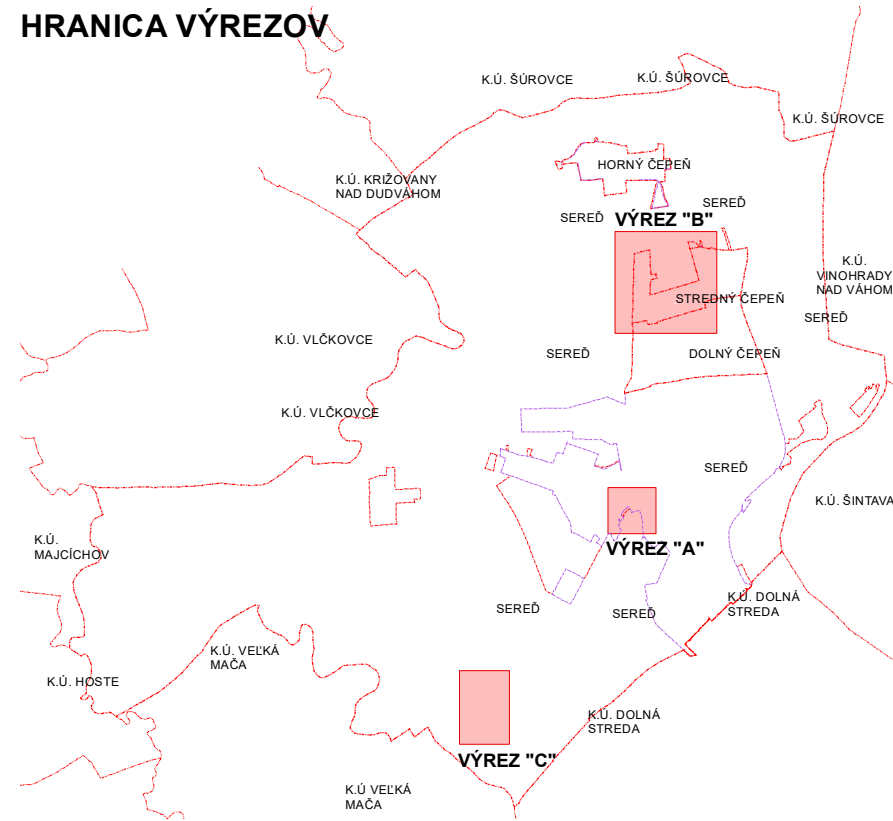
 zábery poľnohospodárskej pôdy

0018003
sk.:2 číslo a skupina BPEJ

56 číslo záberu poľnohospodárskej pôdy



 javy zrušené

HRANICA VÝREZOV



Číslo výkresu Číslo ZaD

8.11




8.11

Obstarávateľ: Mesto Sereď, Námestie republiky č.1176/10, 096 01 Sereď
Osoba odborne spôsobilá pre obstaranie ÚPP a ÚPD: Ing. Andrea Hrušovská, PhD.
Spracovateľ: ZARTIX, s.r.o., Na Bystričku 14, 036 01 Martin
Hl.riešiteľ: Ing. arch. Eleonóra Hejzlarová
Autor výkresu: Ing. arch. Roman Jančo Dátum: marec 2024

VÝKRES VYHODNOTENIA DÔSLEDKOV NAVRHOVANÉHO
STAVEBNÉHO ROZVOJA A INÝCH ZÁMEROV NA POĽNO-
HOSPODÁRSKEJ PÔDE A LESNÝCH POZEMKOCH

1:5 000

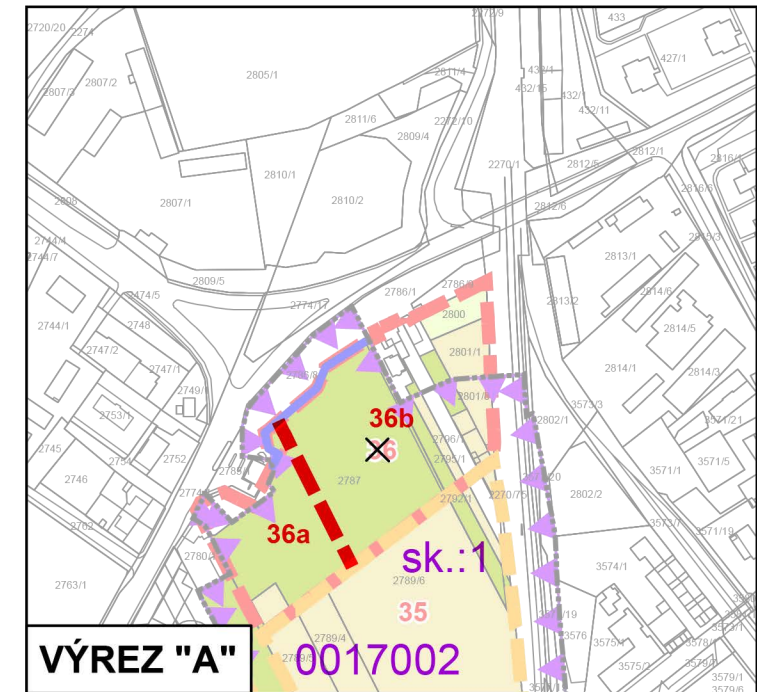
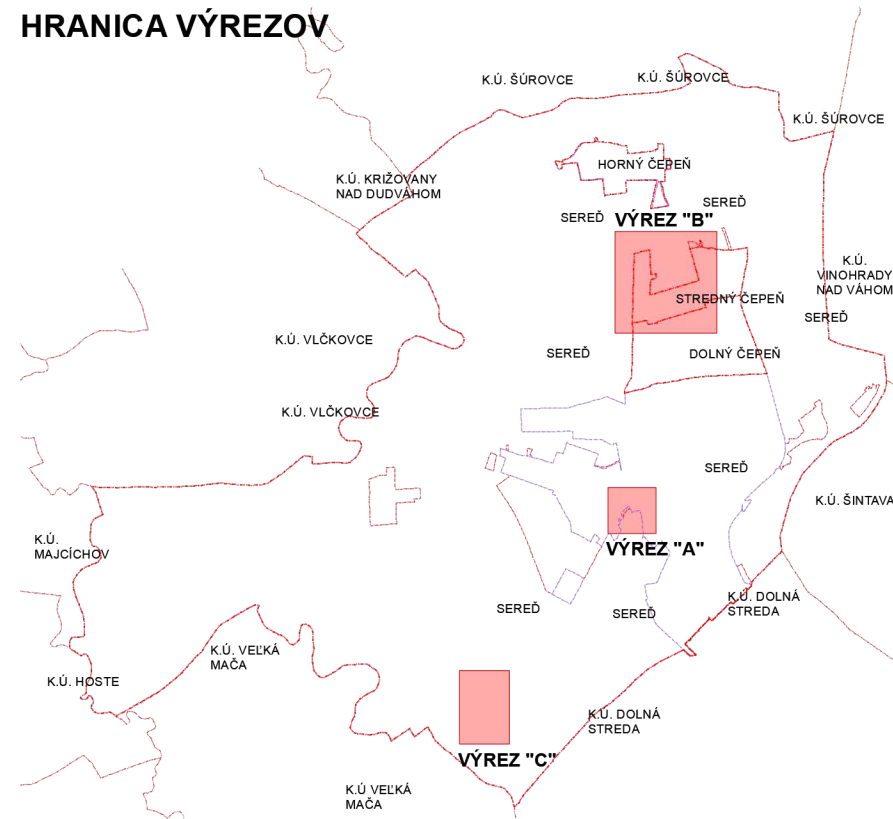
ÚZEMNÝ PLÁN MESTA SEREĎ - ZMENY A DOPLNKY č.11/2024 - NÁVRH



LEGENDA:




STAV	NÁVRH	VÝHLAD
		hranica katastra
		hranica skutočne zastavaného územia
		hranica osobitne chránenej BPEJ
		hranica BPEJ
		zábery poľnohospodárskej pôdy
		plochy odvodnené
		KN les
		KN orná pôda
		KN záhrada
0018003		číslo a skupina BPEJ
sk.:2		
56		číslo záberu poľnohospodárskej pôdy
		javy zrušené

HRANICA VÝREZOV



Číslo výkresu Číslo ZaD

8.11




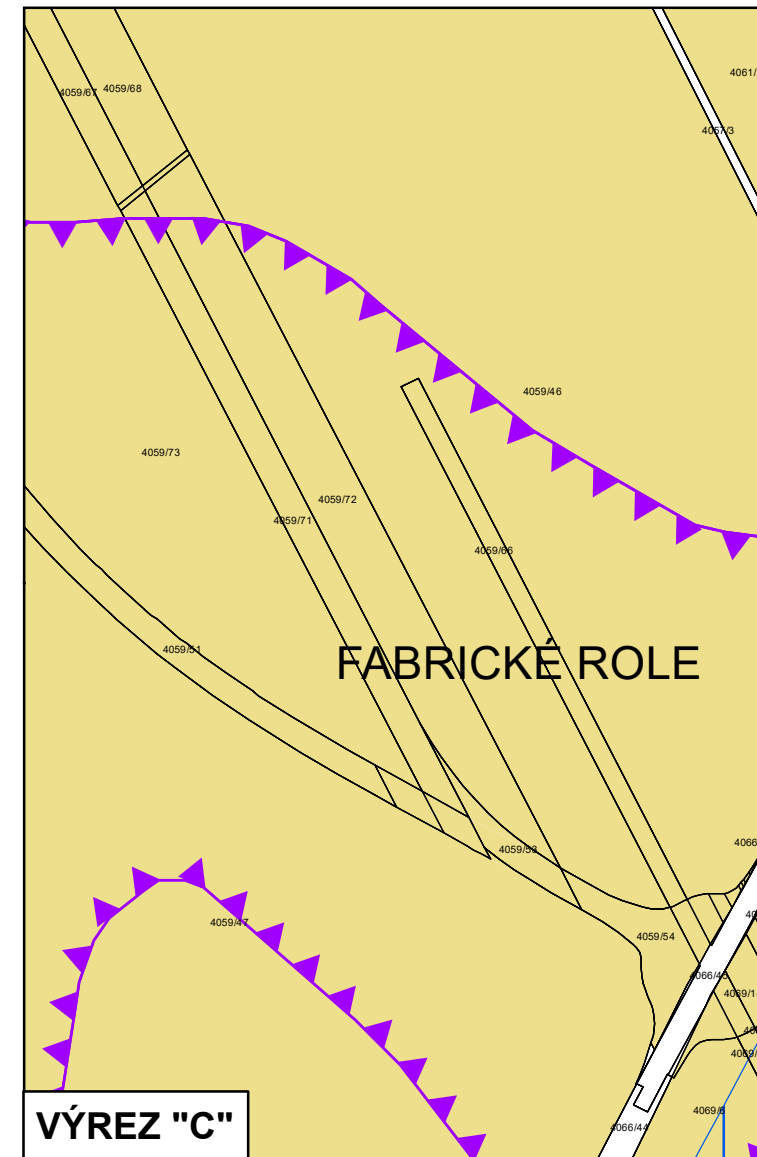
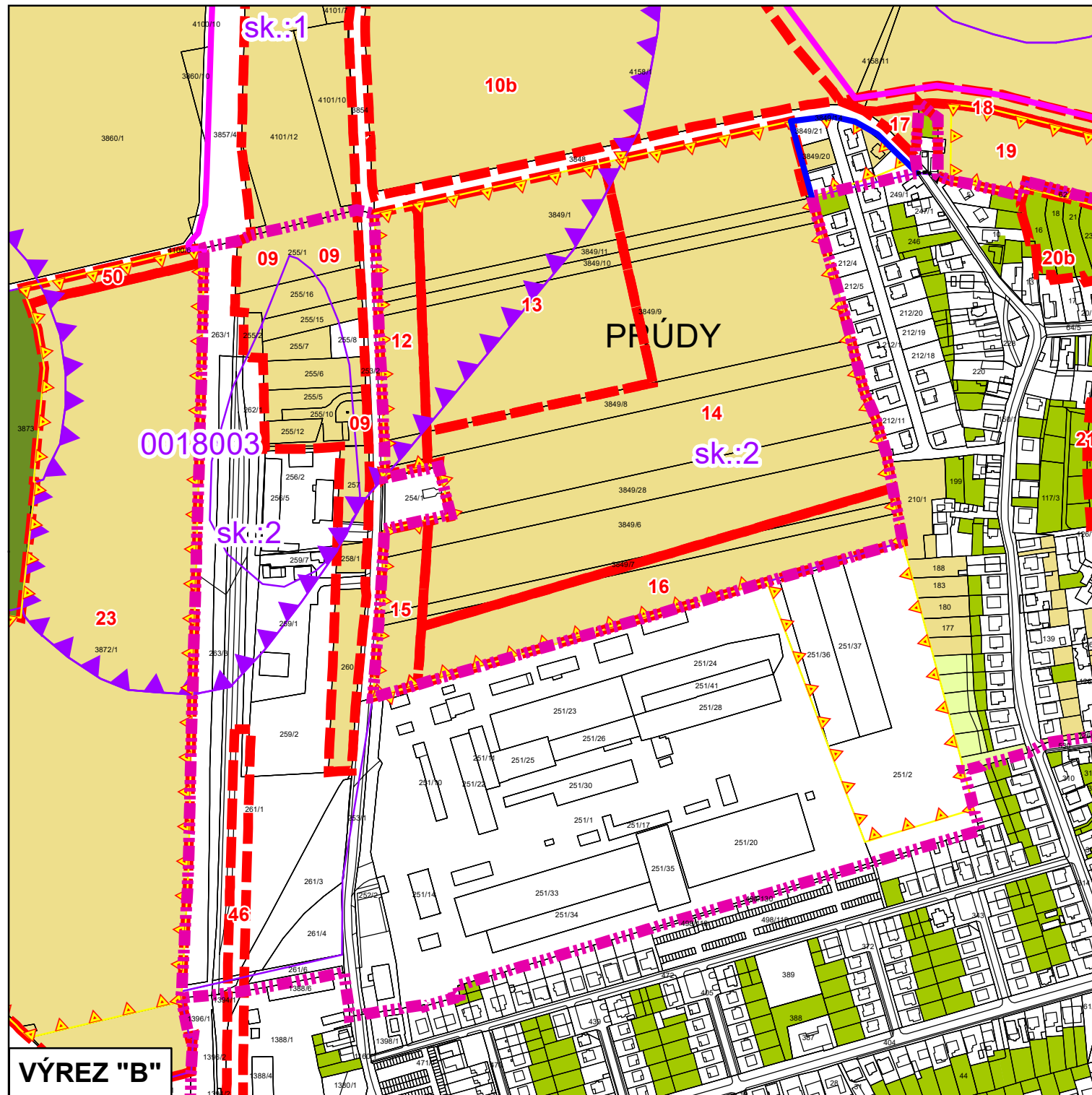
8.11

Obstarávateľ: Mesto Sereď, Námestie republiky č.1176/10, 096 01 Sereď
 Osoba odborne spôsobilá pre obstaranie ÚPP a ÚPD: Ing. Andrea Hrušovská, PhD.
 Spracovateľ: ZARTIX, s.r.o., Na Bystričku 14, 036 01 Martin
 H. riešiteľ: Ing. arch. Eleonóra Hejzlarová
 Autor výkresu: Ing. arch. Roman Jančo
 Dátum: marec 2024

PODKLAD

ÚZEMNÝ PLÁN MESTA SEREĎ

VÝKRES Č.8 VÝKRES VÝHODNOTENIA DÔSLEDKOV NAVRHOVANÉHO STAVEBNÉHO ROZVOJA A INÝCH ZÁMEROV NA POĽNOHOSPODÁRSKEJ PÔDE A LESNÝCH POZEMKOCH 1:5 000



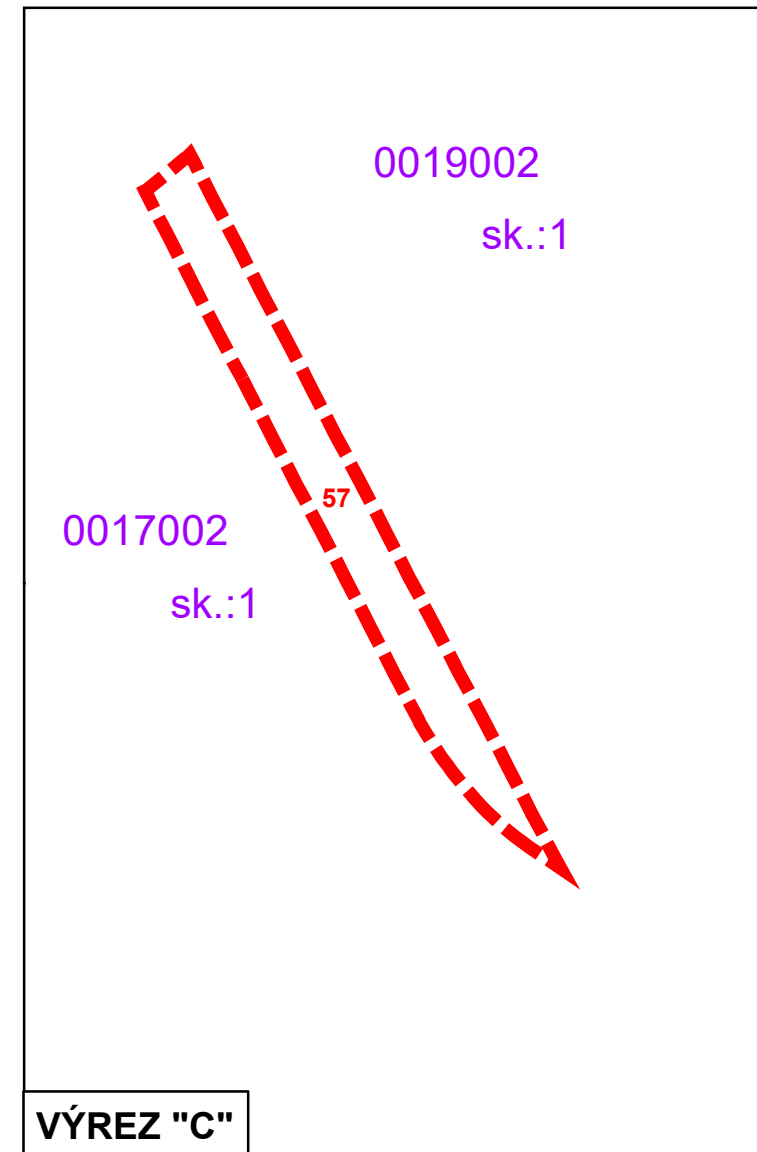
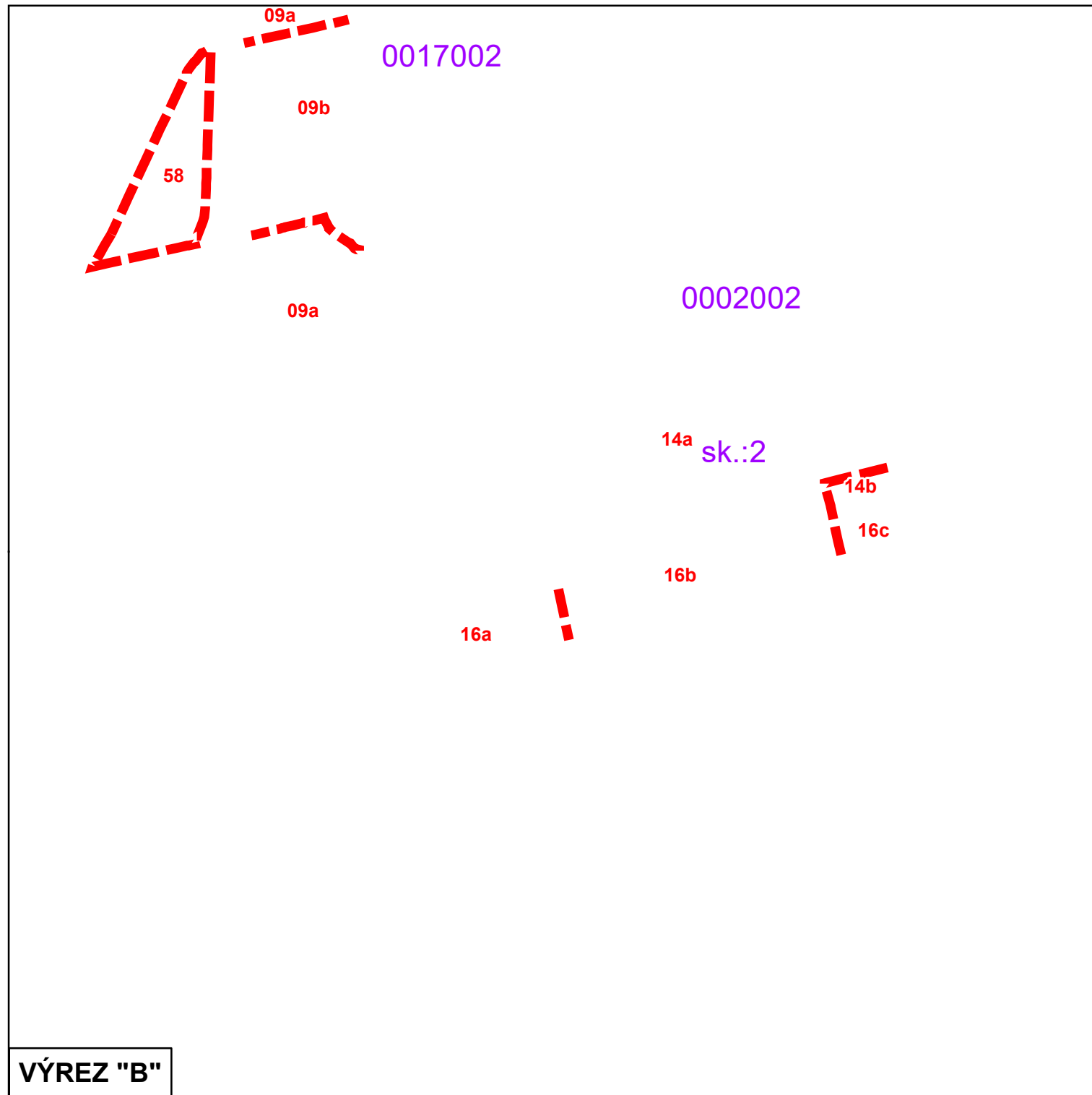


PODKLAD:

ÚZEMNÝ PLÁN MESTA SEREĎ

VÝKRES Č.8:VÝKRES VYHODNOTENIA DÔSLEDKOV NAVRHOVANÉHO STAVEBNÉHO ROZVOJA A INÝCH ZÁMEROV NA POĽNOHOSPODÁRSKEJ PÔDE A LESNÝCH POZEMKOVCH V ZNENÍ ZaD č.1-10 - VÝREZ 1:5 000

ÚZEMNÝ PLÁN MESTA SEREĎ - ZMENY A DOPLNKY č.11/2024 - NÁVRH





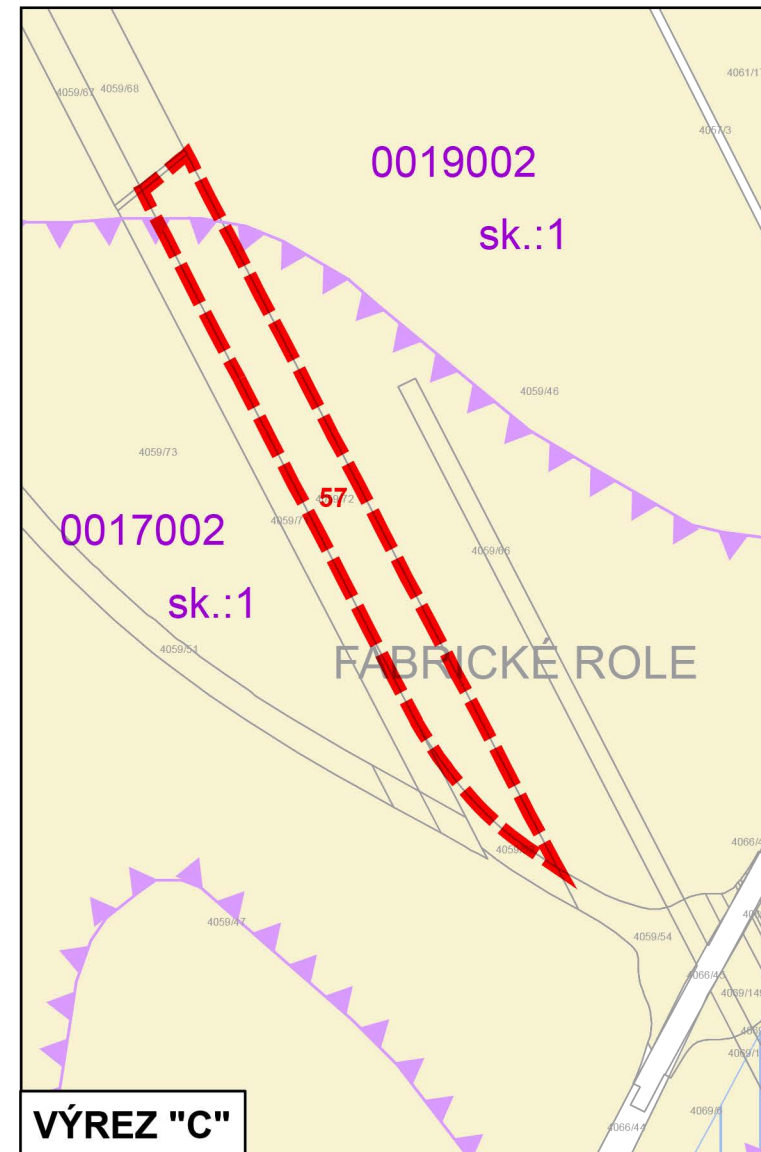
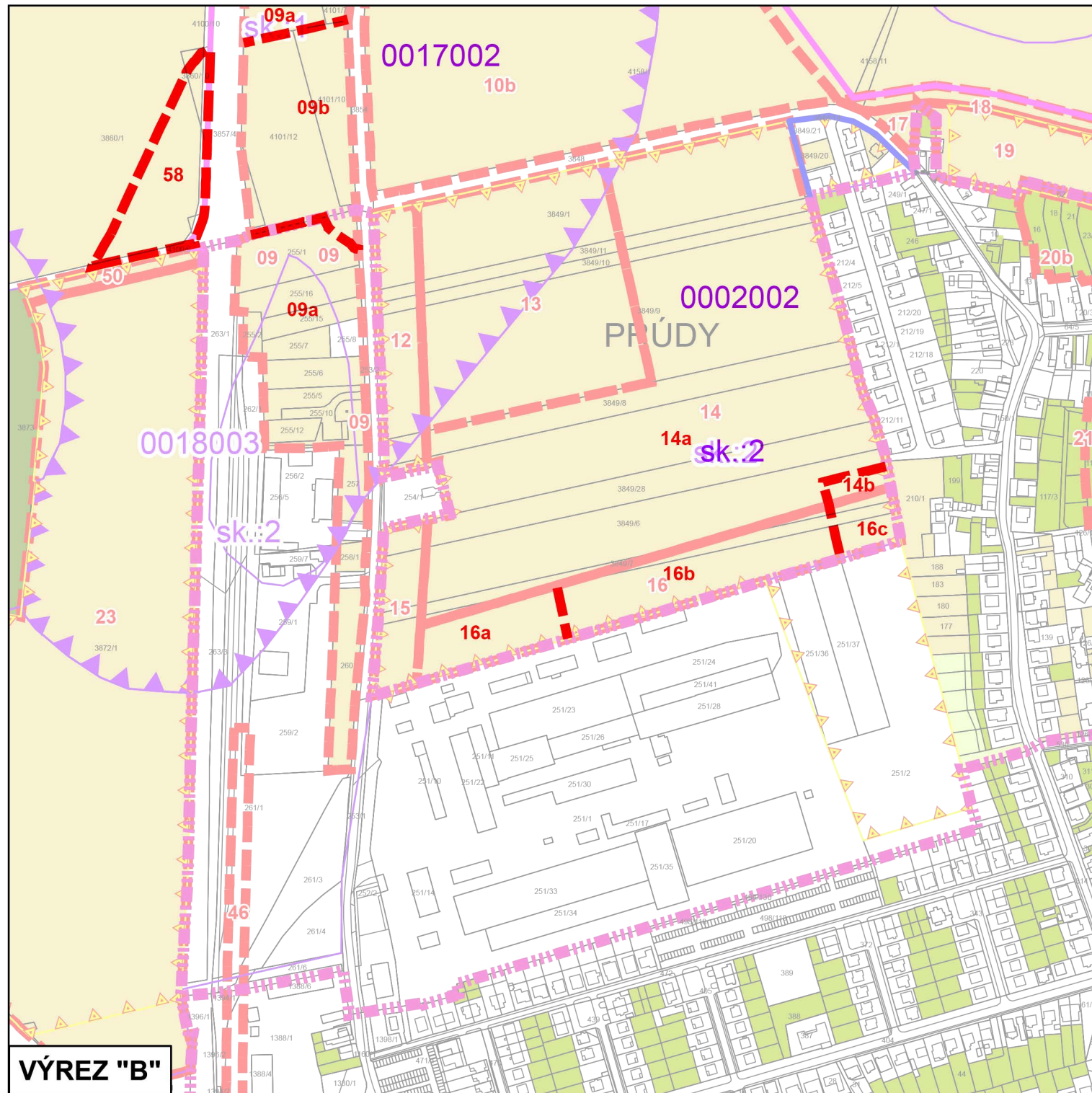


Obstarávateľ: Mesto Sereď, Námestie republiky č.1176/10, 096 01 Sereď
Osoba odborne spôsobilá pre obstaranie ÚPP a ÚPD: Ing. Andrea Hrušovská, PhD.
Spracovateľ: ZARTIX, s.r.o., Na Bystričku 14, 036 01 Martin
Hl.riešiteľ: Ing. arch. Eleonóra Hejzlarová
Autor výkresu: Ing. arch. Roman Jančo
Dátum: marec 2024

VÝKRES VYHODNOTENIA DÔSLEDKOV NAVRHOVANÉHO
STAVEBNÉHO ROZVOJA A INÝCH ZÁMEROV NA POĽNO-
HOSPODÁRSKEJ PÔDE A LESNÝCH POZEMKOV

1:5 000

ÚZEMNÝ PLÁN MESTA SEREĎ - ZMENY A DOPLNKY č.11/2024 - NÁVRH



Obstarávateľ: Mesto Sereď, Námestie republiky č.1176/10, 096 01 Sereď
Osoba odborne spôsobilá pre obstaranie ÚPP a ÚPD: Ing. Andrea Hrušovská, PhD.
Spracovateľ: ZARTIX, s.r.o., Na Bystričku 14, 036 01 Martin
H. riešiteľ: Ing. arch. Eleonóra Hejzlarová
Autor výkresu: Ing. arch. Roman Jančo
Dátum: marec 2024

PODKLAD

ÚZEMNÝ PLÁN MESTA SEREĎ

VÝKRES Č. 8.11 VÝKRES VÝHODNOTENIA DÔSLEDKOV NAVRHOVANÉHO STAVEBNÉHO ROZVOJA A INÝCH ZÁMEROV NA POĽNOHOSPODÁRSKEJ PÔDE A LESNÝCH POZEMKOCH
1:5 000