

ÚZEMNÝ PLÁN MESTA SEREĎ - ZMENY A DOPLNKY č.5/2018 - ČISTOPIS

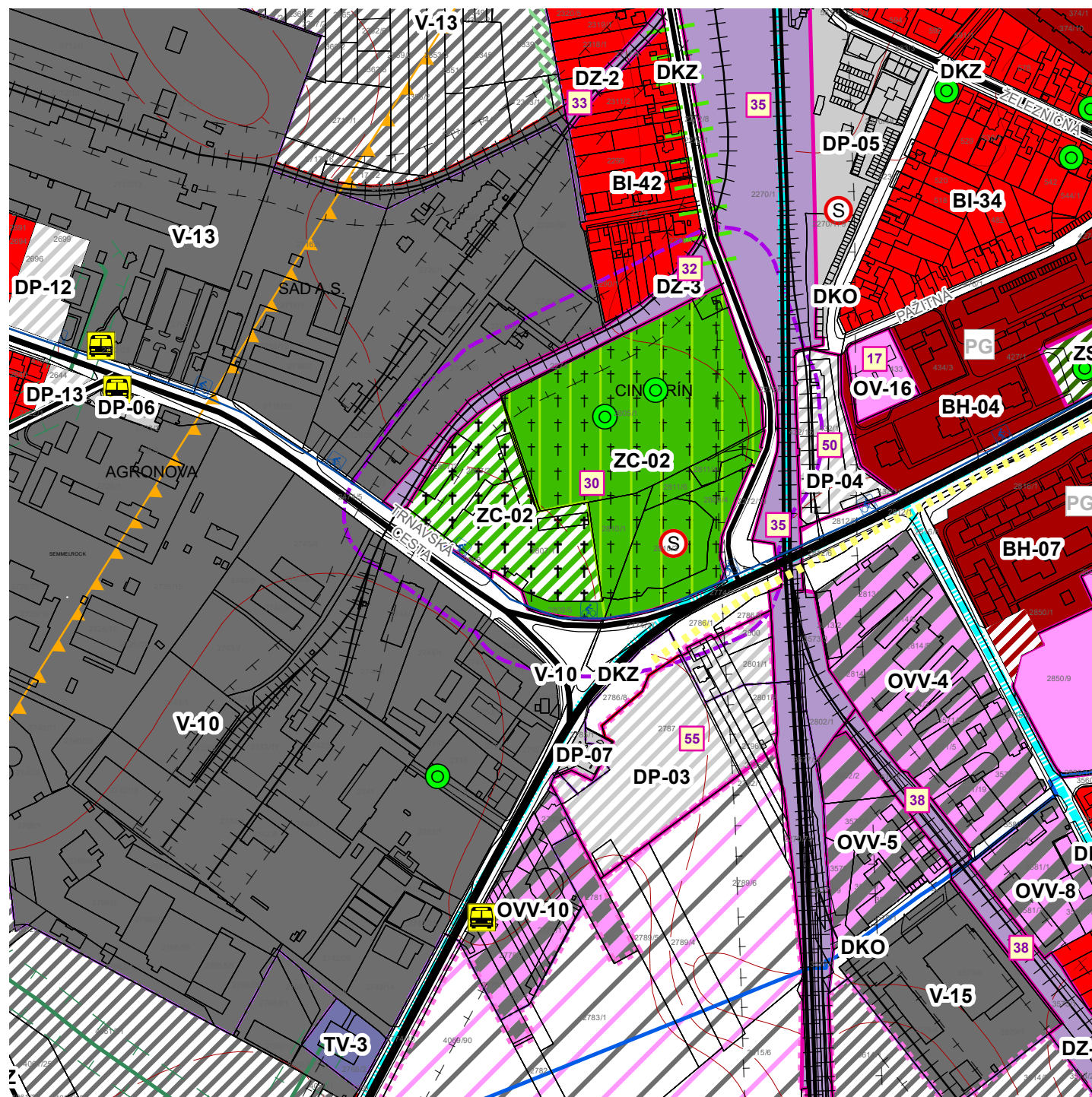


LEGENDA:

STAV	NÁVRH	VÝHLAD	
			hranica zastavaného územia k 1,1,1990
			hranica zastavaného územia
			hranica urbanistických obvodov
			bývanie hromadné
			bývanie individuálne
			občianska vybavenosť
			plochy výroby a skladov
			dopravné plochy
			plochy dopravných zariadení
			plochy občianskej vybavenosti, výroby a skladov
			zeleň cintorínov
			zeleň izolačná vnútroareálová
			potreba ÚPN-Z alebo ÚS
			miestny biokoridor
			Prieskumné úz, N70/07 Ropa, zemný plyn
			hranica VPS
			pamätihodnosť
			skládka odpadu zlikvidovaná
			kód funkčnej plochy
			čísla verejnoprospešných stavieb

LEGENDA:

STAV	NÁVRH	
		komunikácia funkčnej triedy B2
		komunikácia funkčnej triedy B3
		komunikácia funkčnej triedy C2
		dopravné napojenie
		železničná vlečka
		ochranné pásmo železnice
		cyklotrasy
		zastávka SAD
		Prieskumné úz, geoterm vrtu
		hlavné kanalizačné zberače
		hlavné rozvody vody



PODKLAD:

ÚZEMNÝ PLÁN MESTA SEREĎ

VÝKRES: NÁVRH PRIESTOROVÉHO USPORIADANIA A FUNKČNÉHO VYUŽÍVANIA ÚZEMIA V ZNENÍ ZaD č.1-4

1:5 000



ÚZEMNÝ PLÁN MESTA SEREĎ - ZMENY A DOPLNKY č.5/2018 - ČISTOPIS



LEGENDA:

STAV NÁVRH VÝHLAD







LEGENDA:

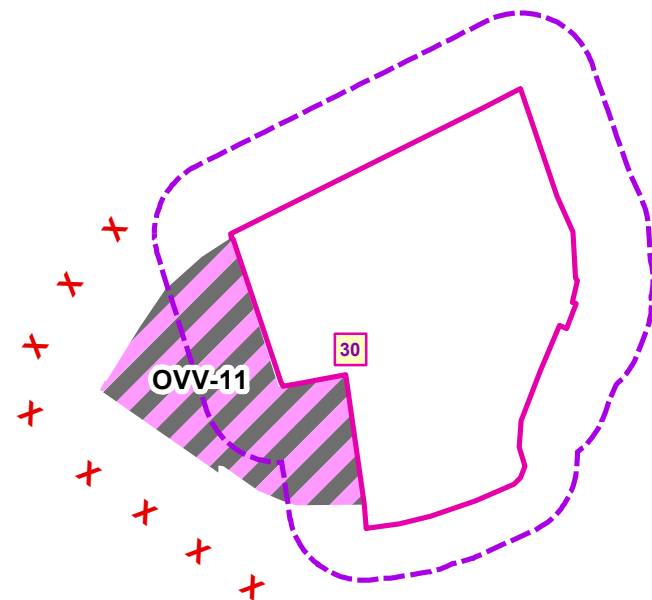
STAV NÁVRH

 plochy občianskej vybavenosti, výroby a skladov

  javy na zrušenie, neplatné údaje

  hranica VPS
  pásmo hygienickej ochrany




   kód funkčnej plochy
   čísla verejnoprospešných stavieb



SCHVAĽOVACIA DOLOŽKA

Zmeny a doplnky č.5 Územného plánu mesta Sereď
schválené uznesením Mestského zastupiteľstva v Sereďi
č. 235/2018 zo dňa 13.12.2018
záväzná časť vyhlásená VZN č. 10/2018

Ing. Martin Tomčányi
primátor mesta Sereď



Obstarávateľ: Mesto Sereď, Námestie republiky č.1176/10, 096 01 Sereď
Osoba odborne spôsobilá pre obstaranie ÚPP a ÚPD: Ing. Anna Halabrinová
Spracovateľ: Ing. arch. Ján Kubina
Dátum: december 2018 č.z. 856/2018

**NÁVRH PRIESTOROVÉHO USPORIADANIA
A FUNKČNÉHO VYUŽÍVANIA ÚZEMIA**

1:5 000

ÚZEMNÝ PLÁN MESTA SEREĎ - ZMENY A DOPLNKY č.5/2018 - ČISTOPIS

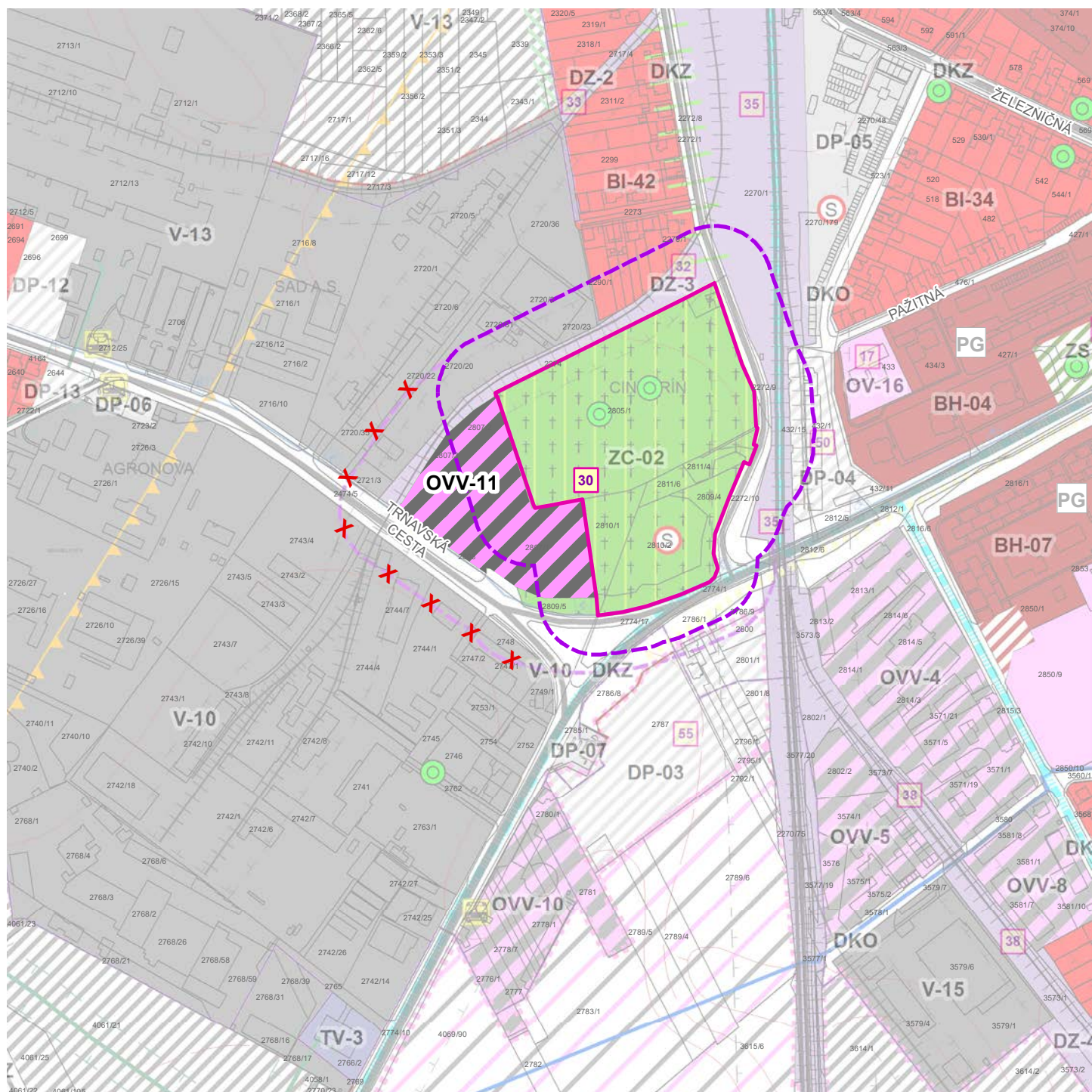


LEGENDA:

STAV	NÁVRH	VÝHLAD	
			hranica zastavaného územia k 1.1.1990
			hranica zastavaného územia
			hranica urbanistických obvodov
			bývanie hromadné
			bývanie individuálne
			občianska vybavenosť
			plochy výroby a skladov
			dopravné plochy
			plochy dopravných zariadení
			plochy občianskej vybavenosti, výroby a skladov
			zeleň cintorínov
			zeleň izolačná vnútroareálová
			potreba ÚPN-Z alebo ÚS
			miestny biokoridor
			Prieskumné úz, N70/07 Ropa, zemný plyn
			hranica VPS
			pásmo hygienickej ochrany
			pamätihodnosť
			skládka odpadu zlikvidovaná
			kód funkčnej plochy
			čísla verejnoprospešných stavieb

LEGENDA:



STAV	NÁVRH	
		komunikácia funkčnej triedy B2
		komunikácia funkčnej triedy B3
		komunikácia funkčnej triedy C2
		dopravné napojenie
		železničná vlečka
		ochranné pásmo železnice
		cyklotrasy
		zastávka SAD
		Prieskumné úz, geoterm vrtu
		hlavné kanalizačné zberače
		hlavné rozvody vody



SCHVAĽOVACIA DOLOŽKA

Zmeny a doplnky č.5 Územného plánu mesta Sereď schválené uznesením Mestského zastupiteľstva v Sereďi č. 235/2018 zo dňa 13.12.2018
záväzná časť vyhlásená VZN č. 10/2018

Ing. Martin Tomčányi
primátor mesta Sereď



Obstarávateľ: Mesto Sereď, Námestie republiky č.1176/10, 096 01 Sereď
Osoba odborne spôsobilá pre obstaranie ÚPP a ÚPD: Ing. Anna Halabrinová
Spracovateľ: Ing. arch. Ján Kubina
Dátum: december 2018 č.z. 856/2018

**NÁVRH PRIESTOROVÉHO USPORIADANIA
A FUNKČNÉHO VYUŽÍVANIA ÚZEMIA**

1:5 000