MESTO SEREĎ

Všeobecne záväzné nariadenie mesta Sereď

č. 11/2021 zo dňa 09.12.2021,

ktorým sa mení a dopĺňa všeobecne záväzné nariadenie č. 7/2015, ktorým sa vyhlasuje záväzná časť územnoplánovacej dokumentácie Územný plán mesta Sereď v znení neskorších nariadení

Schválené MsZ v Seredi dňa: 09.12.2021

Účinnosť od: 25.12.2021

Mesto Sereď na základe samostatnej pôsobnosti podľa článku 68 Ústavy Slovenskej republiky a podľa § 6 ods. 1 zákona č. 369/1990 Zb. o obecnom zriadení v znení neskorších predpisov a § 27 ods. 3 zákona č. 50/1976 Zb. o územnom plánovaní a stavebnom poriadku (stavebný zákon) v znení neskorších predpisov vydáva toto všeobecne záväzné nariadenie mesta Sereď č.X/2021 zo dňa 09.12.2021, ktorým sa mení a dopĺňa všeobecne záväzné nariadenie č.7/2015, ktorým sa vyhlasuje záväzná časť územnoplánovacej dokumentácie Územný plán mesta Sereď v znení neskorších nariadení (ďalej len „nariadenie“).

Čl.1

Všeobecne záväzné nariadenie č.7/2015, ktorým sa vyhlasuje záväzná časť územnoplánovacej dokumentácie Územný plán mesta Sereď v znení neskorších nariadení sa mení a dopĺňa nasledovne:

1. V Prílohe – Územný plán mesta Sereď všeobecne záväzného nariadenia č. 7/2015, ktorým sa vyhlasuje záväzná časť územnoplánovacej dokumentácie Územný plán mesta Sereď sa textová časť - C. Záväzná časť územného plánu, kapitola C.1.1 Všeobecne záväzné regulatívy, ods. (5) Zásady a regulatívy riešenia verejného dopravného vybavenia dopĺňa o písmeno „k)“, ktoré znie:
   „k) na plochách statickej dopravy s kapacitou nad 6 státí je potrebné riešiť výsadbu drevín v počte min. 1 strom na 6 odstavných a parkovacích miest ;"
2. V Prílohe – Územný plán mesta Sereď všeobecne záväzného nariadenia č. 7/2015, ktorým sa vyhlasuje záväzná časť územnoplánovacej dokumentácie Územný plán mesta Sereď sa textová časť - C. Záväzná časť územného plánu, kapitola C.1.1 Všeobecne záväzné regulatívy, ods. (6) Zásady a regulatívy riešenia verejného technického vybavenia dopĺňa o písmeno „j)“, ktoré znie:
   „j) v existujúcej zástavbe, ako aj v objektoch v nových rozvojových plochách mesta vytvárať zariadenia civilnej ochrany - ochranné stavby typu jednoduchý úkryt budovaný svojpomocne v súlade s podmienkami, vyplývajúcimi zo všeobecne záväzných právnych predpisov (zákon o civilnej ochrane obyvateľstva, vyhláška o podrobnostiach na zabezpečenie stavebnotechnických požiadaviek a technických podmienok zariadení civilnej ochrany)."
3. V Prílohe – Územný plán mesta Sereď všeobecne záväzného nariadenia č. 7/2015, ktorým sa vyhlasuje záväzná časť územnoplánovacej dokumentácie Územný plán mesta Sereď sa textová časť - C. Záväzná časť územného plánu, kapitola C.1.2 Záväzné regulatívy pre jednotlivé funkčné plochy v tabuľke za riadok s označením funkčnej plochy BH-11 dopĺňa nový riadok pre funkčnú plochu BH-12, ktorý znie:

Označenie funkčnej plochy	Charakteristika funkčnej plochy	Regulatívy
BH-12 ;	plocha nízkopodlažnej hromadnej bytovej výstavby	▪ hlavná funkcia obytná, ▪ prípustná doplnková funkcia (samostatná a aj ako súčasť objektov) – občianska vybavenosť, ▪ neprípustné sú hlučné a nehygienické prevádzky a prevádzky náročné na dopravu, ▪ forma zástavby – nízkopodlažný bytový dom, ▪ neprípustná je zvyšovanie súčasnej výšky objektov v uličnom domoradí, max. výška stavieb je 9 m nad úroveň nivelety priľahlej komunikácie, ▪ odstavné plochy pre motorové vozidlá riešiť prednostne v rámci bytových domov (spodné

		podlažie)

4. V Prílohe – Územný plán mesta Sereď všeobecne záväzného nariadenia č. 7/2015, ktorým sa vyhlasuje záväzná časť územnoplánovacej dokumentácie Územný plán mesta Sereď sa textová časť - C. Záväzná časť územného plánu, kapitola C.4 Vymedzenie verejnoprospešných stavieb mení nasledovne: vypúšťa sa riadok „VPS č. 24 – Technická vybavenosť (energetika – Zsl. distribučná a.s.)“,
5. V Prílohe – Územný plán mesta Sereď všeobecne záväzného nariadenia č. 7/2015, ktorým sa vyhlasuje záväzná časť územnoplánovacej dokumentácie Územný plán mesta Sereď sa textová časť - C. Záväzná časť územného plánu, kapitola C.5 Požiadavky na spracovanie územných plánov zóny mení nasledovne: riadok pre územie č. 6 nahrádza novým znením „č.6 – obytná plocha BI-33, v lok. Bereky v k. ú. Sereď. ÚPN-Z je možné nahradiť urbanistickou štúdiou,“
6. V Prílohe – Územný plán mesta Sereď všeobecne záväzného nariadenia č. 7/2015, ktorým sa vyhlasuje záväzná časť územnoplánovacej dokumentácie Územný plán mesta Sereď sa grafická časť - výkres č. 9a Schéma záväzných častí a verejnoprospešných stavieb (M = 1: 5 000) a výkres č. 9b Schéma záväzných častí a verejnoprospešných stavieb (M = 1: 5 000) mení nasledovne: v urbanistickom obvode č.7 sa mení ohraničenie funkčnej plochy BI-33 odčlenením jej časti v rozsahu územia, ktoré patrí do zastavaného územia kat. územia Stredný Čepeň a pričlenenie tohto územia k funkčnej ploche BI-43 a BI-50,
7. V Prílohe – Územný plán mesta Sereď všeobecne záväzného nariadenia č. 7/2015, ktorým sa vyhlasuje záväzná časť územnoplánovacej dokumentácie Územný plán mesta Sereď sa grafická časť - výkres č. 9a Schéma záväzných častí a verejnoprospešných stavieb (M = 1: 5 000) a výkres č. 9b Schéma záväzných častí a verejnoprospešných stavieb (M = 1: 5 000) mení nasledovne: v urbanistickom obvode č.4 sa mení označenie funkčnej plochy TV-5 z technickej vybavenosti na funkčnú plochu BH-12 plocha nízkopodlažnej hromadnej bytovej výstavby a ruší sa označenie verejnoprospešnej stavby pod č. 24.

(*Poznámka: zmeny podľa bodu 6. a 7. uskutočnené v grafickej časti prílohy tvoria obsah priesvitky k výkresu 9.8.)*

8. Dopĺňa sa o novú prílohu č. 7 s označením „Územný plán mesta Sereď– Zmeny a doplnky č. 8/2021 – výkres č. 9.8 Schéma záväzných častí a verejnoprospešných stavieb“.

Čl. 2

Toto nariadenie nadobúda účinnosť pätnástym dňom od jeho vyhlásenia.

- *podpísané* -
Ing. Martin Tomčányi
primátor mesta Sereď

Príloha č.7

Územný plán mesta Sereď– Zmeny a doplnky č. 8/2021 – výkres č. 9.8 Schéma záväzných častí a verejnoprospešných stavieb

Mestské zastupiteľstvo v Seredi sa na tomto nariadení uznieslo dňa 9.12.2021 uznesením číslo 308/2021

Deň vyhlásenia: 10.12.2021
Deň zvesenia: 09.01.2022

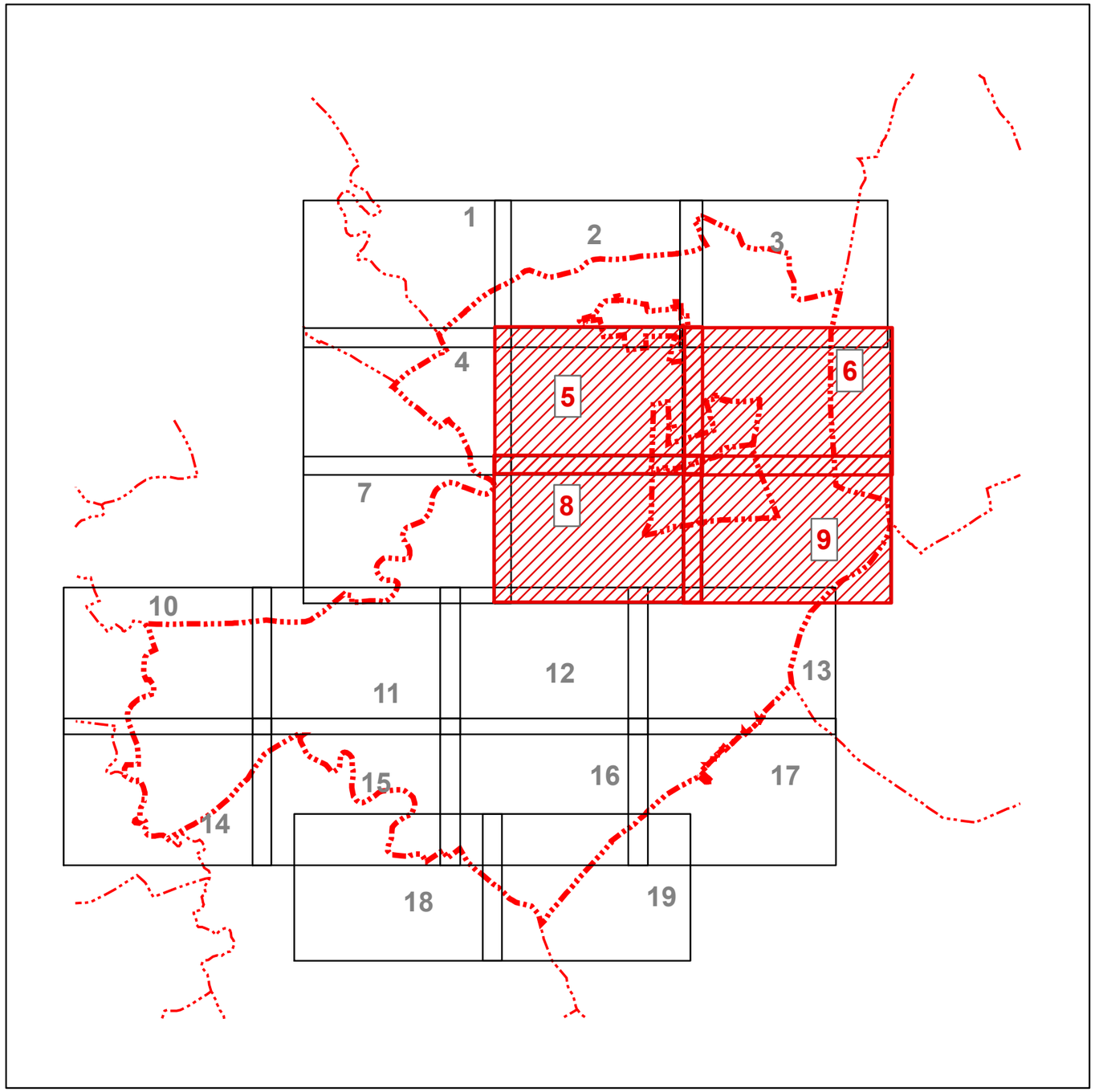

9

PODKLAD:

ÚZEMNÝ PLÁN MESTA SEREĎ

VÝKRES: SCHÉMA ZÁVAZNÝCH ČASTÍ A VEREJNOPROSPEŠNÝCH STAVIEB V ZNENÍ ZaD č.1-7

ÚZEMNÝ PLÁN MESTA SEREĎ - ZMENY A DOPLNKY č.8/2021 - ČISTOPIS

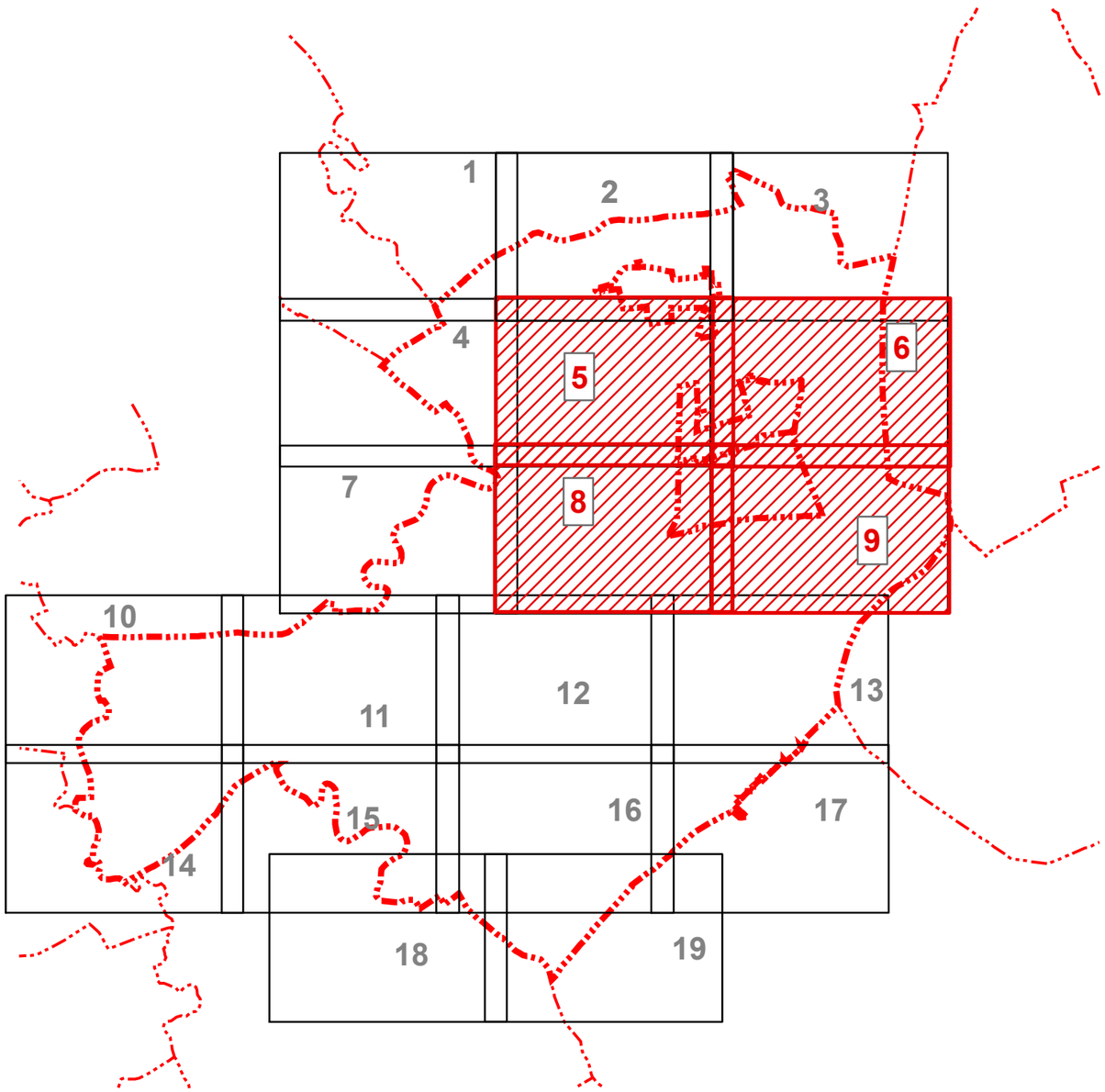

SCHVAĽOVACIA DOLOŽKA

Územný plán mesta Sereď, Zmeny a doplnky č.8/2021
schválený uznesením Mestského zastupiteľstva v Seredi
č. 307/2021 zo dňa 09.12.2021,
záväzná časť vyhlásená VZN mesta Sereď č. 11/2021

Ing. Martin Tomčányi
primátor mesta Sereď

9.8

Obstarávateľ: Mesto Sereď, Námestie republiky č.1176/10, 096 01 Sereď
Osoba odborne spôsobilá pre obstaranie ÚPP a ÚPD: Ing. Anna Halabrínová
Spracovateľ: ZARTIX, s.r.o., Na Bystričku 14, 036 01 Martin
Hl.riešiteľ: Ing. arch. Eleonóra Hejzlarová
Autor výkresu: Ing. arch. Roman Jančo Dátum: december 2021

SCHÉMA ZÁVAZNÝCH ČASTÍ
A VEREJNOPROSPEŠNÝCH STAVIEB

ÚZEMNÝ PLÁN MESTA SEREĎ - ZMENY A DOPLNKY č.8/2021 - ČISTOPIS

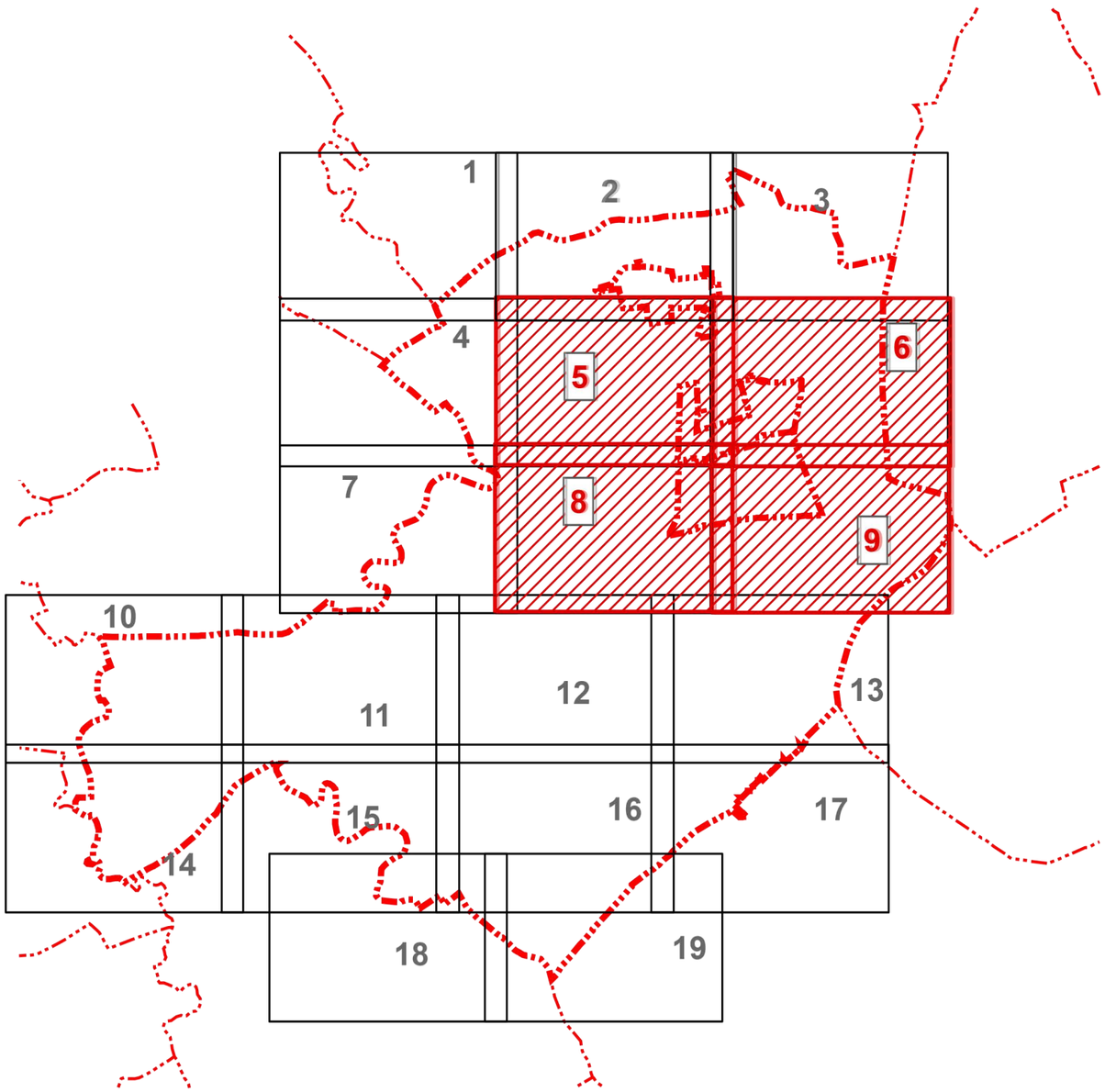

SCHVAĽOVACIA DOLOŽKA

Územný plán mesta Sereď, Zmeny a doplnky č.8/2021
schválený uznesením Mestského zastupiteľstva v Seredi
č. 307/2021 zo dňa 09.12.2021,
záväzná časť vyhlásená VZN mesta Sereď č. 11/2021

Ing. Martin Tomčányi
primátor mesta Sereď

9.8

Obstarávateľ: Mesto Sereď, Námestie republiky č.1176/10, 096 01 Sereď
Osoba odborne spôsobilá pre obstaranie ÚPP a ÚPD: Ing. Anna Halabrínová
Spracovateľ: ZARTIX, s.r.o., Na Bystričku 14, 036 01 Martin
Hl.riešiteľ: Ing. arch. Eleonóra Hejzlarová
Autor výkresu: Ing. arch. Roman Jančo Dátum: december 2021

PODKLAD
ÚZEMNÝ PLÁN MESTA SEREĎ
VÝKRES - SCHÉMA ZÁVAZNÝCH ČASTÍ A VEREJNOPROSPEŠNÝCH STAVIEB V ZNENÍ ZaD č.1-7

SCHÉMA ZÁVAZNÝCH ČASTÍ A VEREJNOPROSPEŠNÝCH STAVIEB

LEGENDA

hranice urbanistických obvodov

7 čísla urbanistických obvodov

hranice lokalít s potrebou vypracovania ÚPN-Z, alebo UŠ

12 číslo zóny s potrebou vypracovania ÚPN-Z, alebo UŠ

BH-33 kód funkčnej plochy

24 čísla verejnoprospešných stavieb

hranica katastra

hranica susediacich katastrov

hranica zastavaného územia k 1,1,1990

hranica skutočne ZU

hranica navrhovaného ZU

hranica NKP

hranica CHA

hranica CHVU

hranica urbanistických obvodov

ochranné pásmo vodných zdrojov

op vodných tokov a stavieb

ochranné pásmo vojenského útvaru

záplavové územie Q 1000

Prieskumné úz P3/14 Zemný plyn

Prieskumné úz, geoterm vrtu

Prieskumné úz, N70/07 Ropa, zemný plyn

ochranné pásmo VTL

dopravné napojenie

ochranné pásmo ciest

územná rezerva cesty

ochranné pásmo železnice

ochranné pásmo VN

op voda stav

op vedení el. energie

hranica funkčných plôch

ochranné pásmo pohrebiska

biocentrum

ochranné pásmo lesa

plochy VPS

plochy VPS - cesty

plochy VPS - biokoridory

X javy na zrušenie

zoznam skratiek

BI - plochy individuálnej bytovej výstavby
BH - plochy hromadnej bytovej výstavby
DC - plochy dopravy
DKO - plochy dopravy – komunikácie obslužné
DKZ - plochy dopravy – komunikácie zberné
DP - dopravné plochy
DPV - plocha dopravy – prístav osobnej lodnej dopravy
DR - plocha dopravy – rýchlostná cesta R1
DR-III/5 - plocha dopravy – rezerva pre preložku cesty III/513004
DZ - plochy železničnej dopravy
HR - plochy ochranných hrádzí rieky Váh
L - plochy lesov
LR - lesy osobitného určenia so subkategóriou rekreačné lesy
OV - plochy občianskej vybavenosti
OVV - polyfunkčná plocha občianskej vybavenosti, výroby a skladov
PK - poľnohospodárska krajina
PRK - prírodná krajina
RE - rekreačné územie
RŠ - plochy športovej vybavenosti
RZ - záhradkárska osada
SBO - skládka biologického odpadu
TV - plochy technickej vybavenosti
V - plochy výroby a skladov
VD - vodné dielo
VOP - vodné toky vrátane sprievodnej zelene
VP - verejné priestranstvá
XA - plocha osobitného určenia
ZC - plocha zelene cintorína
ZI - plocha izolačnej zelene
ZS - plochy sídelnej zelene
ZÚ - zmiešané územie s občianskou vybavenosťou a bývaním

24 čísla verejnoprospešných stavieb

zoznam verejnoprospešných stavieb

číslo VPS	poppis VPS
01	Cintorín Horný Čepeň
02	Ihrisko Horný Čepeň
03	Detské ihrisko Dolný Čepeň, Tehelná ul.
04	Športová plocha Stredný Čepeň, Tehelná ul.
05	Domov dôchodcov, Dolnočepeňská ul.
06	Futbalový štadion Sereď
07	Materská škola, Dolný Čepeň, Murgašova ul.
08	Základné školy, Komenského ul.
09	Múzeum holokaustu, Kasáreňská ul.
10	Mestská poliklinika, ul. I.Krasku
11	Kaštieľ a park
12	Skládka biologicky rozložiteľného odpadu
13	Amfiteáter
14	Ver. pr. Dolnomajerská, Spádová, Nám republiky
15	Nám. Slobody
16	ŠZŠ, MŠ, ZUŠ Kumenského ul.
17	Materská škola, Pažitná ul.
18	Verejná zeleň, D. Štúra
19	Jasle, MŠ a ZŠ J. Fándlyho
20	Gymnázium
21	Dom kultúry
22	Trhovisko Mlynárska ul.
23	Kotolňa, Mlynárska ul.
24	Technická vybavenosť - energetika
25	Autobusová stanica
26	Obchodná akadémia a DM, Mládežnícka ul.
27	Detský domov, Kasáreňská ul.
28	Židovský cintorín, Cukrovarská ul.
29	MŠ a ŠZŠ, Vonkajší rad
30	Mestský cintorín Sereď
31	Ver.pr. na križ.Strednočepeňskej a Vážskej ul.
32	Plochy železnice
33	Plochy železnice
34	Izolačná zeleň Trnavská
35	plochy železnice
36	Prístav Sereď
37	Kaplnka Nanebovzatia p. Márie
38	Plochy železnice
39	Mestský úrad
40	Hasičský a záchranný zbor
42	Verejná zeleň Poronda
43	Kostol sv. J. Krstiteľa
44	verejné priestranstvo
45	Verejná zeleň, Dolnočepeňská
46	Verejná zeleň, Čepeňská
47	Ochranná hrádza
48	Ochranná hrádza
49	Ochranná hrádza
50	Hromadná garáž, D. Štúra
51	Plocha rekreácie a športu pri kaštieli
52	Záchytné parkovisko
53	Kultúrne zariadenie - kino
55	Záchytné parkovisko Bratislavská ul.
59	Verejná zeleň Čepeňská
60	Vodné dielo Sereď
60	Vodné dielo Sereď
61	Miestne biokoridory podľa MUSES

LEGENDA

zoznam skratiek

BH - plochy hromadnej bytovej výstavby

dopravné napojenie

hranica funkčných plôch

javy na zrušenie

Číslo výkresu Číslo ZaD

9.8

LEGENDA

hranice urbanistických obvodov

7 čísla urbanistických obvodov

hranice lokalít s potrebou vypracovania ÚPN-Z, alebo UŠ

12 číslo zóny s potrebou vypracovania ÚPN-Z, alebo UŠ

BH-33 kód funkčnej plochy

24 čísla verejnoprospešných stavieb

zoznam skratiek

BI - plochy individuálnej bytovej výstavby
BH - plochy hromadnej bytovej výstavby
DC - plochy dopravy
DKO - plochy dopravy – komunikácie obslužné
DKZ - plochy dopravy – komunikácie zberné
DP - dopravné plochy
DPV - plocha dopravy – prístav osobnej lodnej dopravy
DR - plocha dopravy – rýchlostná cesta R1
DR-III/5 - plocha dopravy – rezerva pre preložku cesty III/513004
DZ - plochy železničnej dopravy
HR - plochy ochranných hrádzí rieky Váh
L - plochy lesov
LR - lesy osobitného určenia so subkategóriou rekreačné lesy
OV - plochy občianskej vybavenosti
OVV - polyfunkčná plocha občianskej vybavenosti, výroby a skladov
PK - poľnohospodárska krajina
PRK - prírodná krajina
RE - rekreačné územie
RŠ - plochy športovej vybavenosti
RZ - záhradkárska osada
SBO - skládka biologického odpadu
TV - plochy technickej vybavenosti
V - plochy výroby a skladov
VD - vodné dielo
VOP - vodné toky vrátane sprievodnej zelene
VP - verejné priestranstvá
XA - plocha osobitného určenia
ZC - plocha zelene cintorína
ZI - plocha izolačnej zelene
ZS - plochy sídelnej zelene
ZÚ - zmiešané územie s občianskou vybavenosťou a bývaním

hranica katastra
hranica susediacich katastrov
hranica zastavaného územia k 1,1,1990
hranica skutočne ZU
hranica navrhovaného ZU
hranica NKP
hranica CHA
hranica CHVU
hranica urbanistických obvodov
ochranné pásmo vodných zdrojov
op vodných tokov a stavieb
ochranné pásmo vojenského útvaru
záplavové územie Q 1000
Prieskumné úz P3/14 Zemný plyn
Prieskumné úz, geoterm vrtu
Prieskumné úz, N70/07 Ropa, zemný plyn
ochranné pásmo VTL
dopravné napojenie
ochranné pásmo ciest
územná rezerva cesty
ochranné pásmo železnice
ochranné pásmo VN
op voda stav
op vedení el. energie
hranica funkčných plôch
ochranné pásmo pohrebiska
biocentrum
ochranné pásmo lesa
plochy VPS
plochy VPS - cesty
plochy VPS - biokoridory
X javy na zrušenie

24 čísla verejnoprospešných stavieb

zoznam verejnoprospešných stavieb

číslo VPS	poppis VPS
01	Cintorín Horný Čepeň
02	Ihrisko Horný Čepeň
03	Detské ihrisko Dolný Čepeň, Tehelná ul.
04	Športová plocha Stredný Čepeň, Tehelná ul.
05	Domov dôchodcov, Dolnočepeňská ul.
06	Futbalový štadion Sereď
07	Materská škola, Dolný Čepeň, Murgašova ul.
08	Základné školy, Komenského ul.
09	Múzeum holokaustu, Kasáreňská ul.
10	Mestská poliklinika, ul. I.Krasku
11	Kaštieľ a park
12	Skládka biologicky rozložiteľného odpadu
13	Amfiteáter
14	Ver. pr. Dolnomajerská, Spádová, Nám republiky
15	Nám. Slobody
16	ŠZŠ, MŠ, ZUŠ Kumenského ul.
17	Materská škola, Pažitná ul.
18	Verejná zeleň, D. Štúra
19	Jasle, MŠ a ZŠ J. Fándlyho
20	Gymnázium
21	Dom kultúry
22	Trhovisko Mlynárska ul.
23	Kotolňa, Mlynárska ul.
~~24~~	~~Technická vybavenosť - energetika~~
25	Autobusová stanica
26	Obchodná akadémia a DM, Mládežnícka ul.
27	Detský domov, Kasáreňská ul.
28	Židovský cintorín, Cukrovarská ul.
29	MŠ a ŠZŠ, Vonkajší rad
30	Mestský cintorín Sereď
31	Ver.pr. na križ.Strednočepeňskej a Vážskej ul.
32	Plochy železnice
33	Plochy železnice
34	Izolačná zeleň Trnavská
35	plochy železnice
36	Prístav Sereď
37	Kaplnka Nanebovzatia p. Márie
38	Plochy železnice
39	Mestský úrad
40	Hasičský a záchranný zbor
42	Verejná zeleň Poronda
43	Kostol sv. J. Krstiteľa
44	verejné priestranstvo
45	Verejná zeleň, Dolnočepeňská
46	Verejná zeleň, Čepeňská
47	Ochranná hrádza
48	Ochranná hrádza
49	Ochranná hrádza
50	Hromadná garáž, D. Štúra
51	Plocha rekreácie a športu pri kaštieli
52	Záchytné parkovisko
53	Kultúrne zariadenie - kino
55	Záchytné parkovisko Bratislavská ul.
59	Verejná zeleň Čepeňská
60	Vodné dielo Sereď
60	Vodné dielo Sereď
61	Miestne biokoridory podľa MUSES

Číslo výkresu Číslo ZaD

9.8

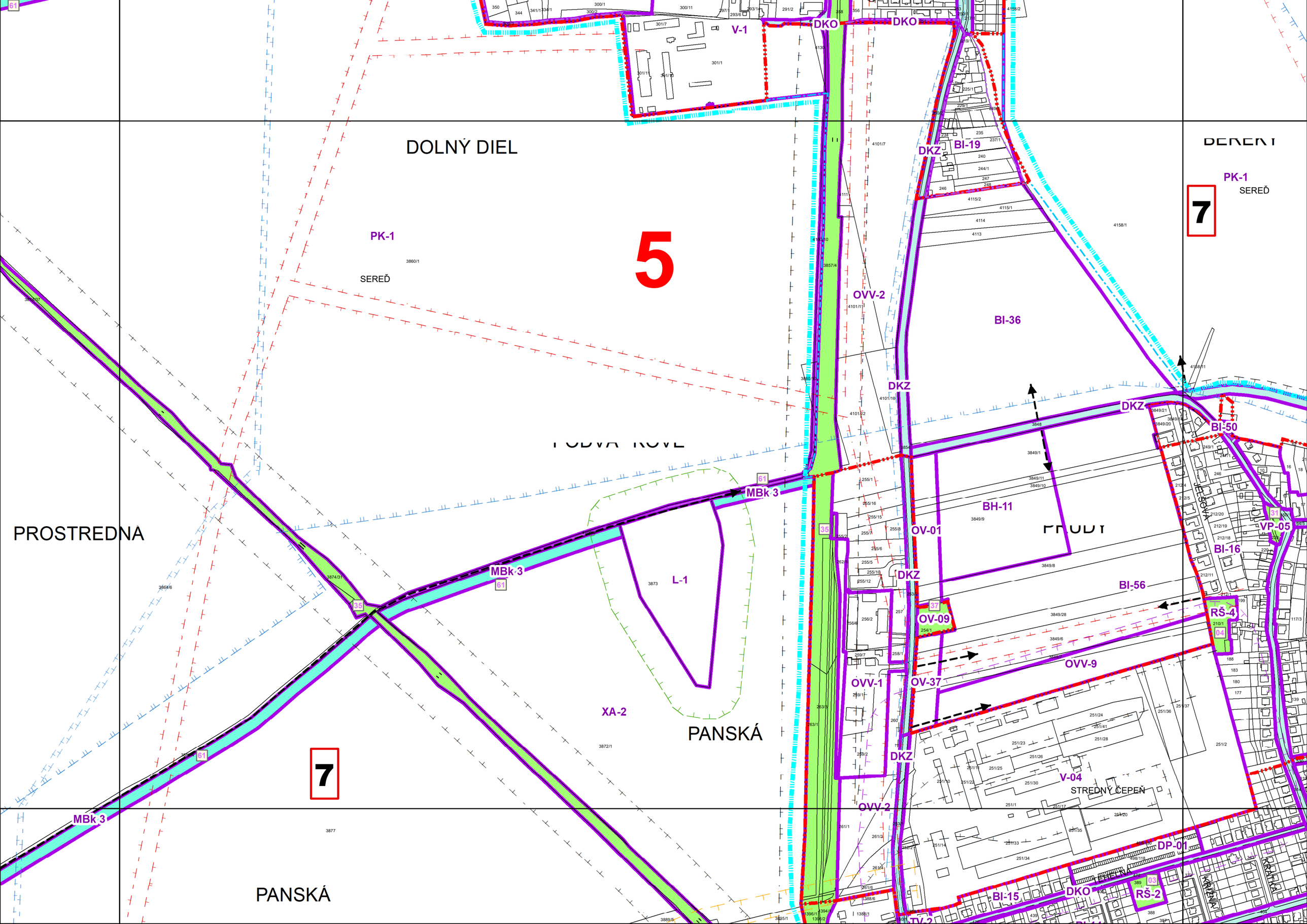
DOLNÝ DIEL
5
PK-1
SEREĎ
V-1
DKO
DKO
DKZ
BI-19
PK-1
SEREĎ
7
OVV-2
BI-36
DKZ
DKZ
BI-50
PROSTREDNA
MBk 3
MBk 3
MBk 3
L-1
XA-2
PANSKÁ
7
PANSKÁ
OV-01
BH-11
PRÚDY
VP-05
BI-16
DKZ
BI-56
OV-09
RŠ-4
OVV-9
OVV-1
OV-37
DKZ
V-04
STREDNÝ ČEPEŇ
OVV-2
DP-01
BI-15
DKO
RŠ-2
TV-2

5

BI-50

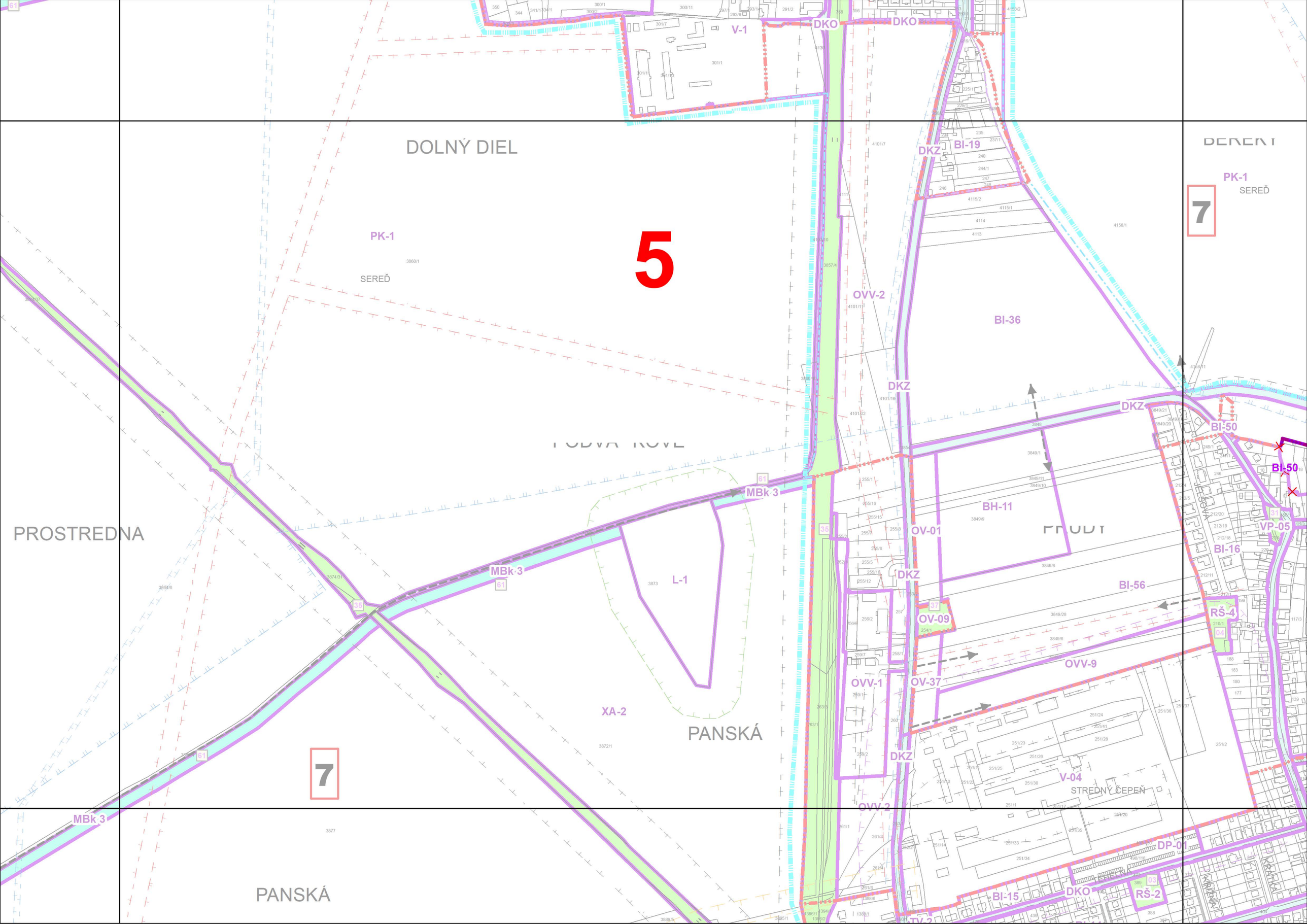
DOLNÝ DIEL
5
PK-1
SEREĎ
V-1
DKO
DKO
DKZ
BI-19
PK-1
SEREĎ
7
OVV-2
BI-36
DKZ
DKZ
BI-50
BI-50
PROSTREDNA
MBk 3
MBk 3
MBk 3
L-1
BH-11
OV-01
VP-05
BI-16
DKZ
BI-56
OV-09
RŠ-4
OVV-9
OVV-1
OV-37
XA-2
PANSKÁ
DKZ
7
V-04
STREDNÝ ČEPEŇ
OVV-2
DP-01
MBk 3
PANSKÁ
BI-15
DKO
RŠ-2

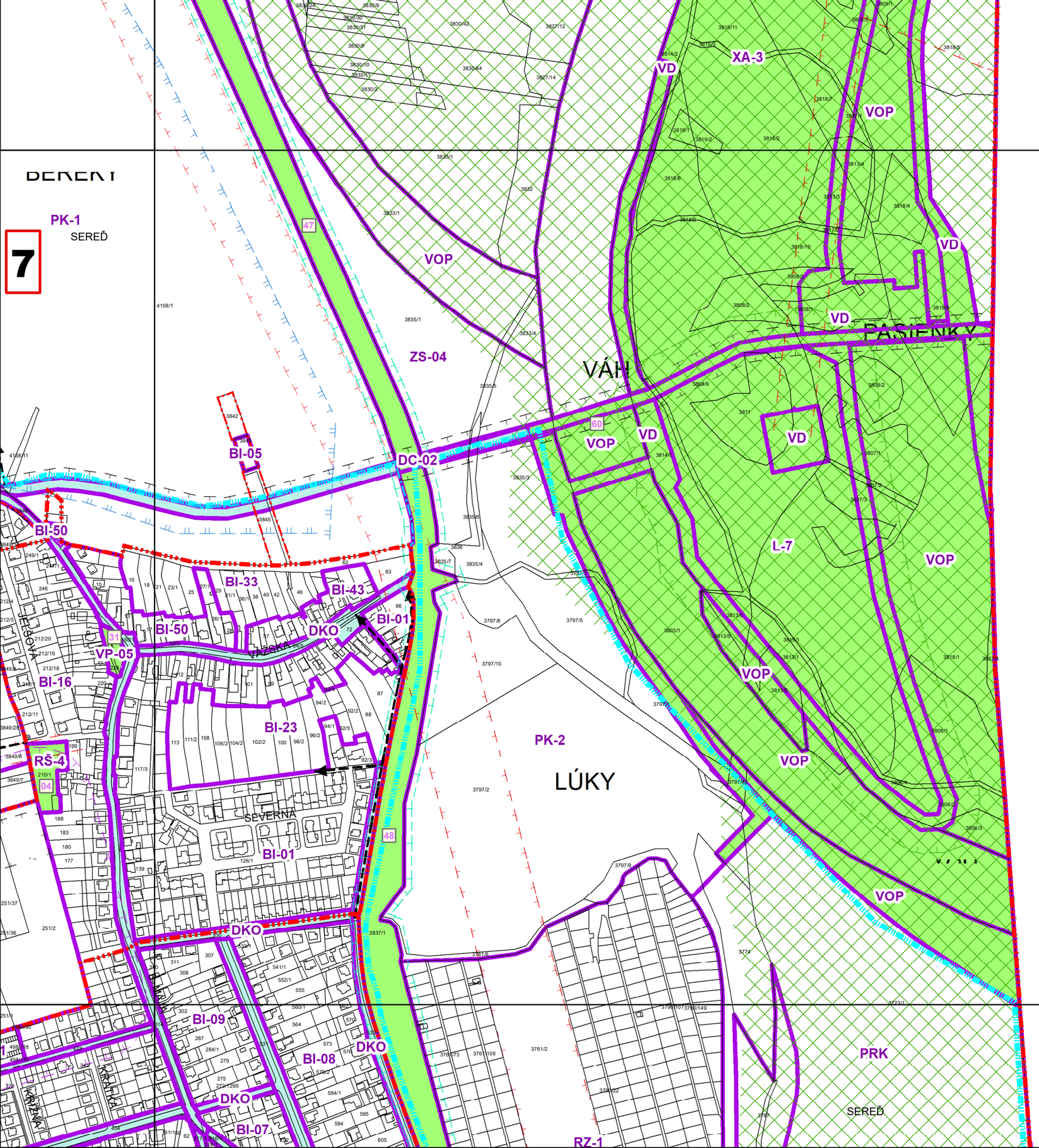
7
PK-1
SEREĎ
VOP
ZS-04
VÁH
XA-3
VD
PASIENKY
BI-05
DC-02
BI-50
BI-33
BI-43
BI-01
DKO
VP-05
JAZOKA
BI-16
BI-23
RŠ-4
SEVERNÁ
PK-2
LÚKY
BI-09
BI-08
BI-07
KRÁTKA
L-7
PRK
SEREĎ
RZ-1
6
K.Ú. VINOHRADY NAD VÁHOM

6

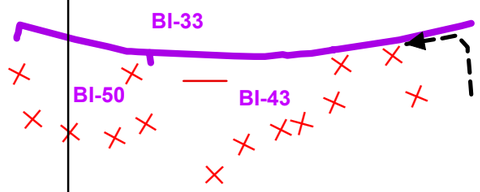

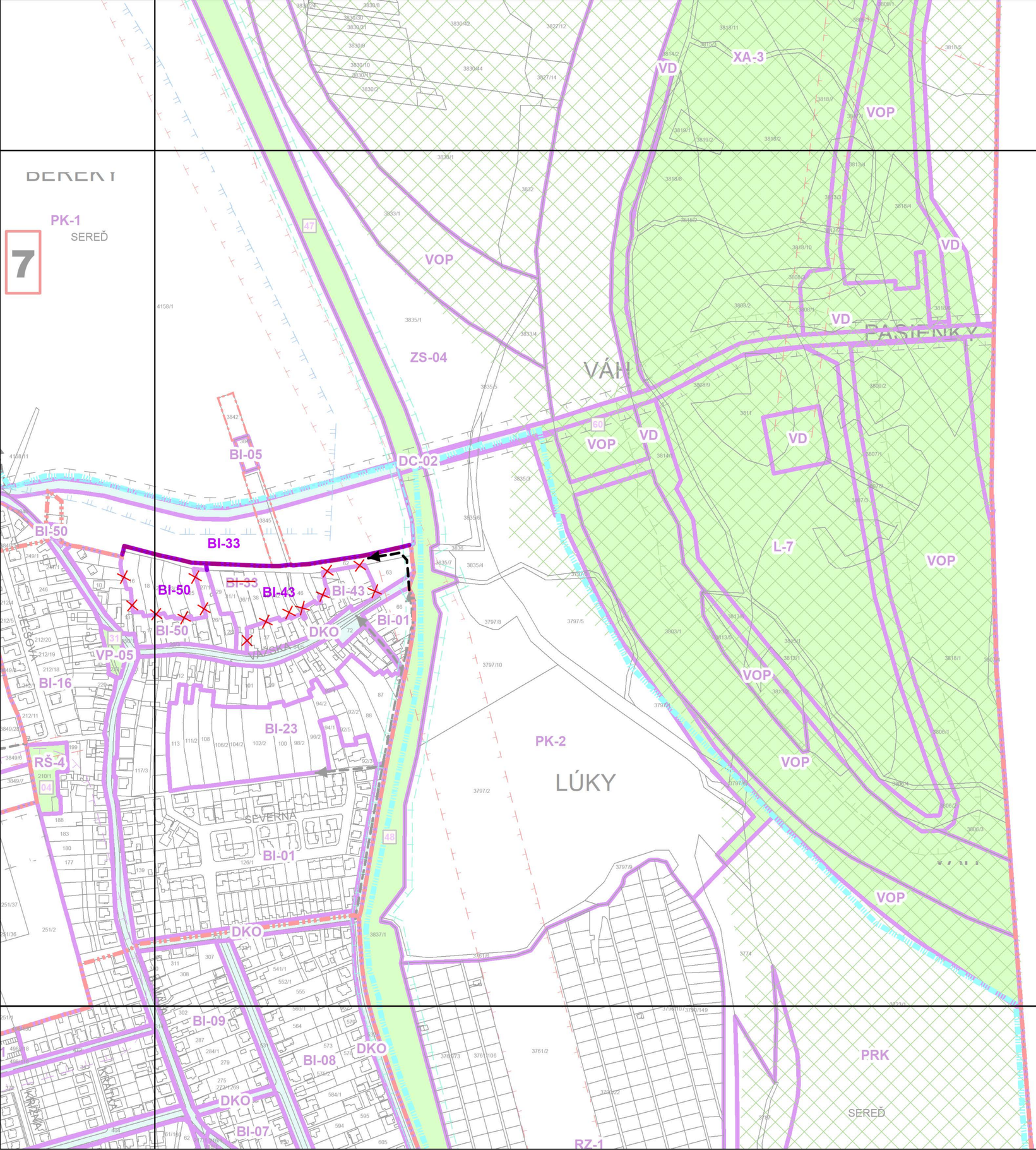
7
PK-1
SEREĎ
VOP
ZS-04
VÁH
XA-3
VD
PASIENKY
DC-02
BI-05
BI-50
BI-33
BI-43
BI-01
DKO
VP-05
BI-16
BI-23
RŠ-4
SEVERNÁ
PK-2
LÚKY
L-7
BI-09
BI-08
BI-07
RZ-1
PRK
SEREĎ
6
K.Ú. VINOHRADY NAD VÁHOM

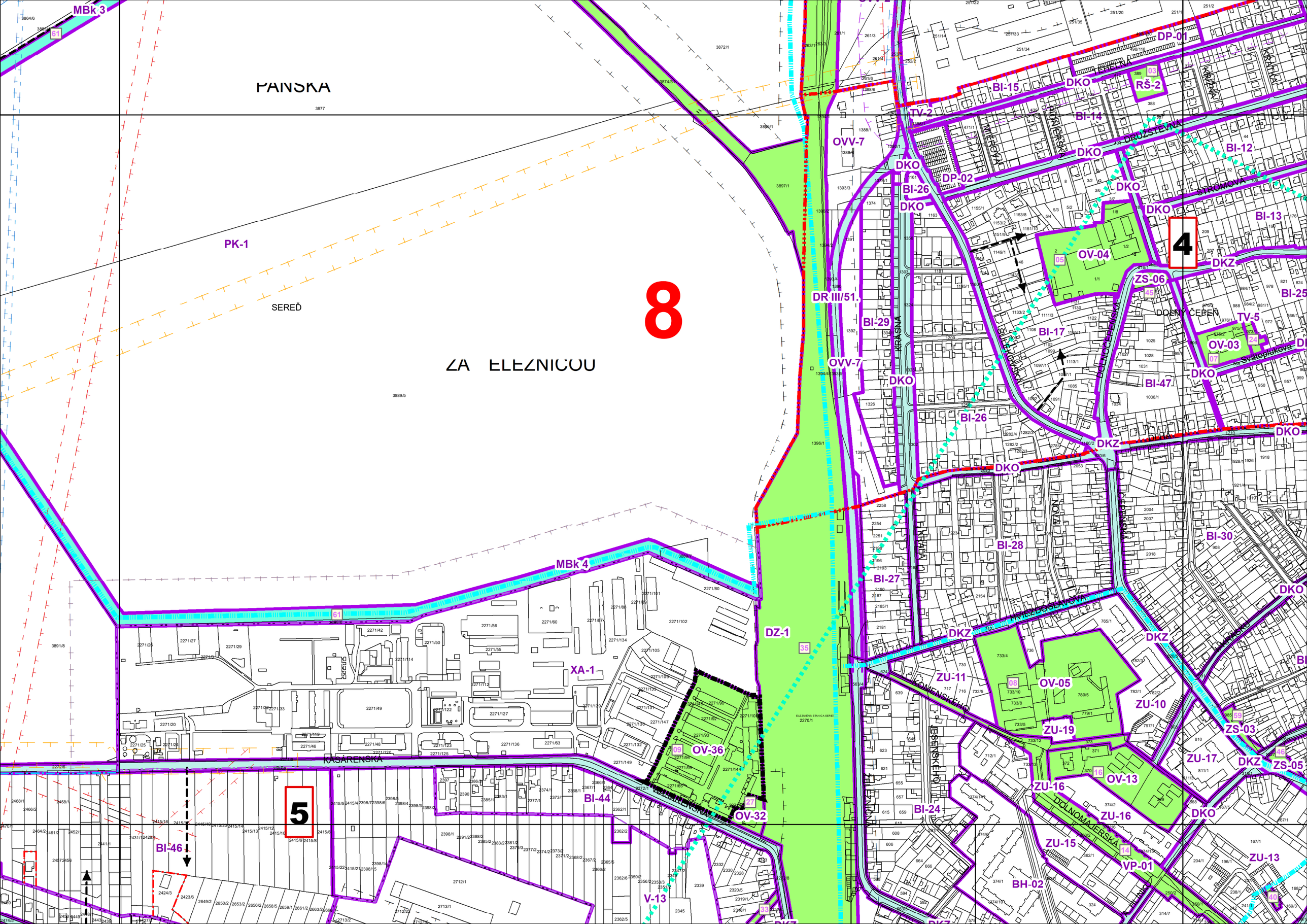
PANSKÁ
SEREĎ
ZA ŽELEZNICOU
8
PK-1
MBk 3
MBk 4
DP-01
DP-02
RŠ-2
BI-15
BI-14
BI-12
BI-13
BI-25
BI-30
BI-28
BI-27
BI-26
BI-29
BI-17
BI-47
BI-44
BI-46
BI-24
TV-2
TV-5
OVV-7
OV-04
OV-03
OV-05
OV-36
OV-32
OV-13
ZS-06
ZS-03
ZS-05
ZU-11
ZU-10
ZU-19
ZU-17
ZU-16
ZU-15
ZU-13
VP-01
BH-02
XA-1
DZ-1
V-13
DR III/51.
DKO
DKZ
DROŽSTEVNÁ
STROMOVÁ
DOLNÝ ČEPEŇ
DOLNOMAJERSKÁ
KASÁRENSKÁ
HNIEZDOSLAVOVA
KOMENSKÉHO
ŠEŠELSKÉHO
NOVÁ
4
5

8

BH-12

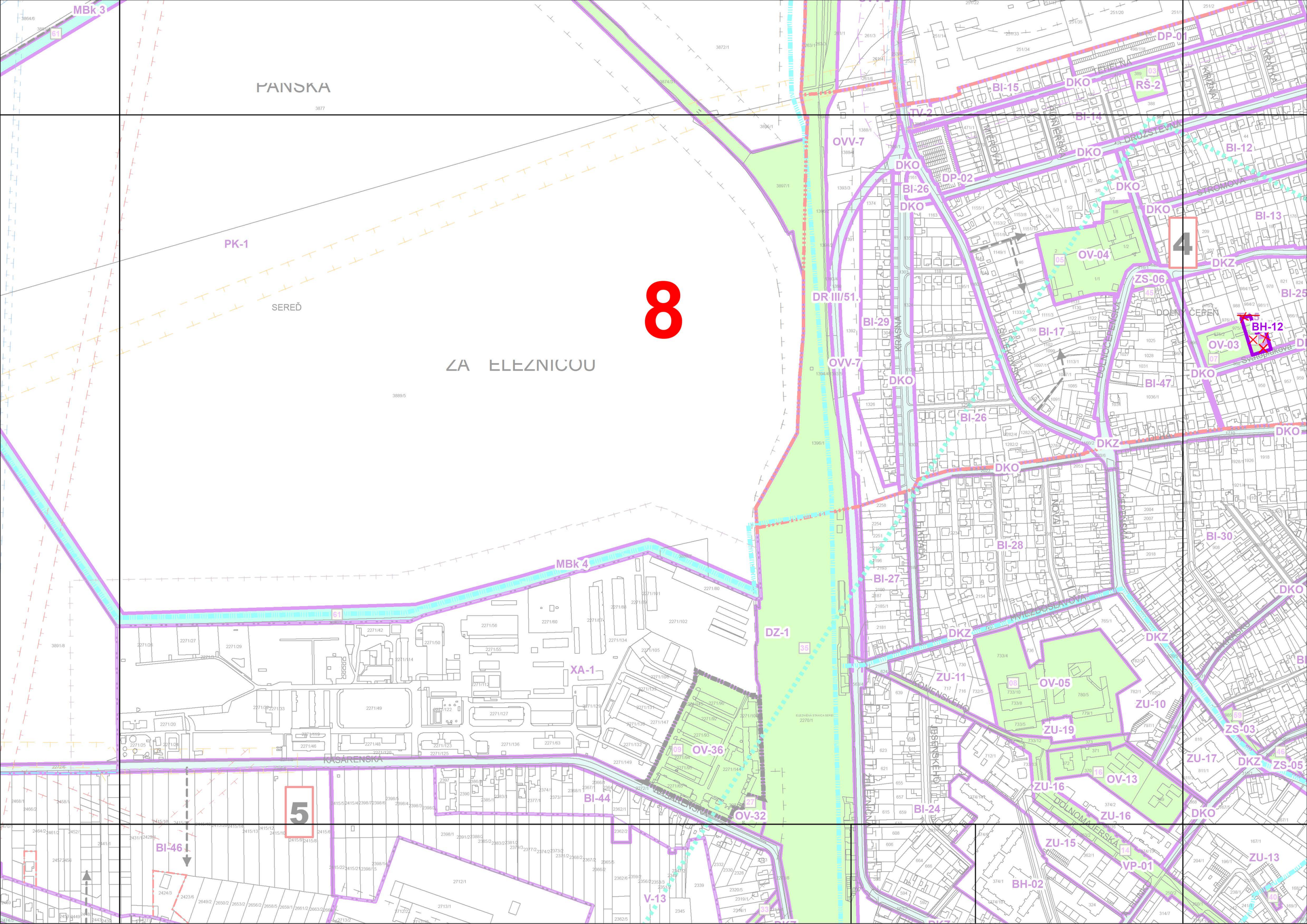
MBk 3
PANSKA
PK-1
SEREĎ
8
ZA ŽELEZNICOU
MBk 4
XA-1
KASÁRENSKÁ
5
BI-46
BI-44
OV-36
OV-32
V-13
DZ-1
4
DP-01
RŠ-2
BI-15
DKO
TV-2
BI-14
DROZSTEVNÁ
BI-12
OVV-7
DP-02
BI-26
STROMOVÁ
BI-13
OV-04
DKZ
ZS-06
BI-25
DR III/51
BI-29
KRASNÁ
BH-12
OV-03
Svatoplukova
BI-17
BI-47
BI-28
BI-27
BI-30
ZU-11
OV-05
ZU-10
ZU-19
ZS-03
ZU-17
ZS-05
OV-13
ZU-16
DOLNOMAJERSKÁ
ZU-15
VP-01
BH-02
ZU-13

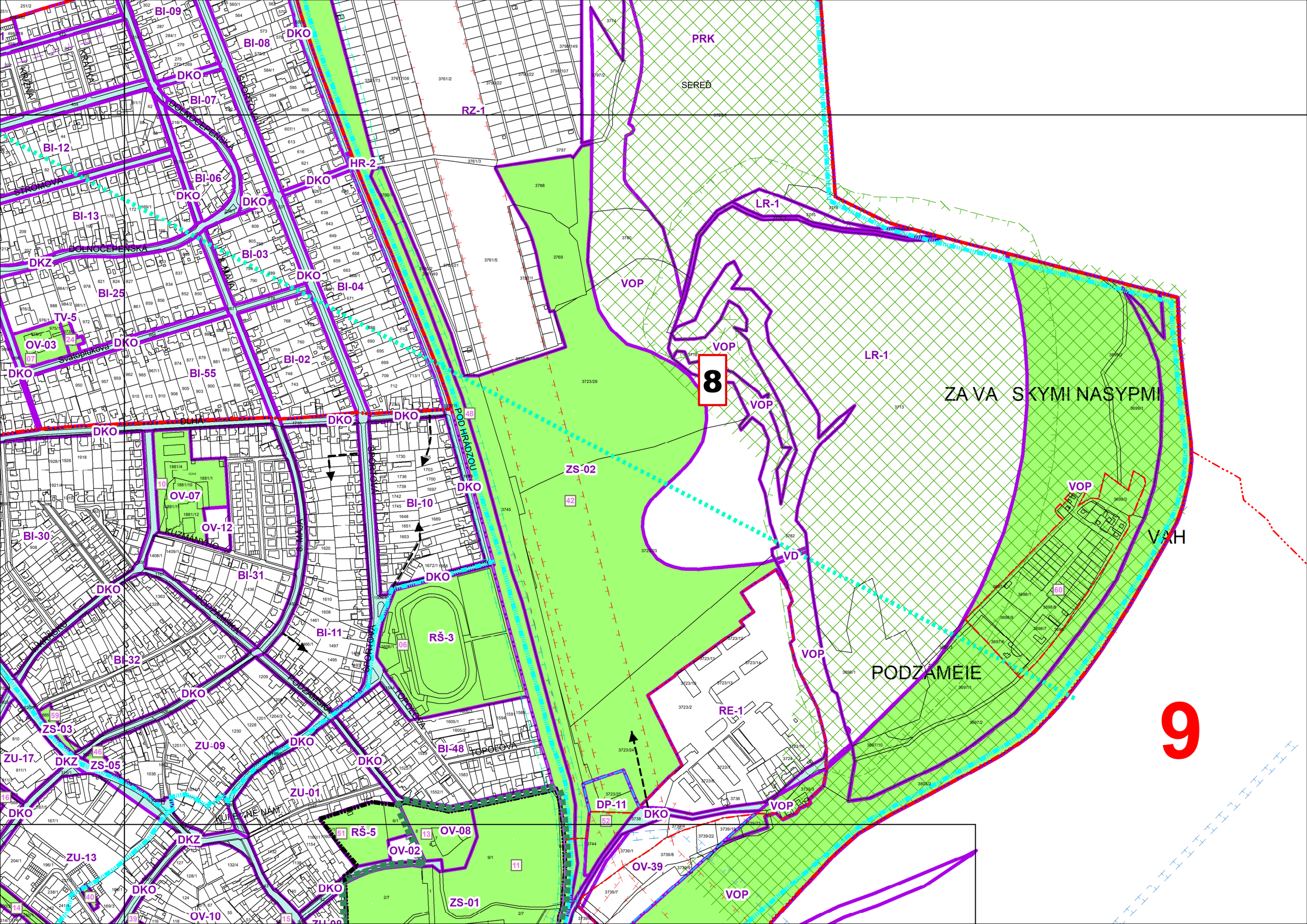
PRK
SEREĎ
RZ-1
LR-1
VOP
ZA VA SKYMI NASYPMI
VAH
PODZAMEIE
8
9
ZS-02
RŠ-3
RŠ-5
OV-08
OV-02
OV-39
ZS-01
DP-11
RE-1
VD
ZU-01
ZU-09
ZU-17
ZU-13
ZS-03
ZS-05
OV-10
OV-07
OV-12
OV-03
TV-5
BI-09
BI-08
BI-07
BI-12
BI-06
BI-13
BI-03
BI-04
BI-25
BI-02
BI-55
BI-10
BI-11
BI-30
BI-31
BI-32
BI-48
HR-2
DKO
DKZ
DOLNOCEPENSKÁ
STROMOVÁ
SPORTOVÁ
KRÁTKA
DLHÁ
POD HRÁDZOU
TOPOĽOVÁ
KUZMÁNYHO
ŠTÚROVA
PODZAMSKÁ
ULICA NÁM.
Svätopluková

6

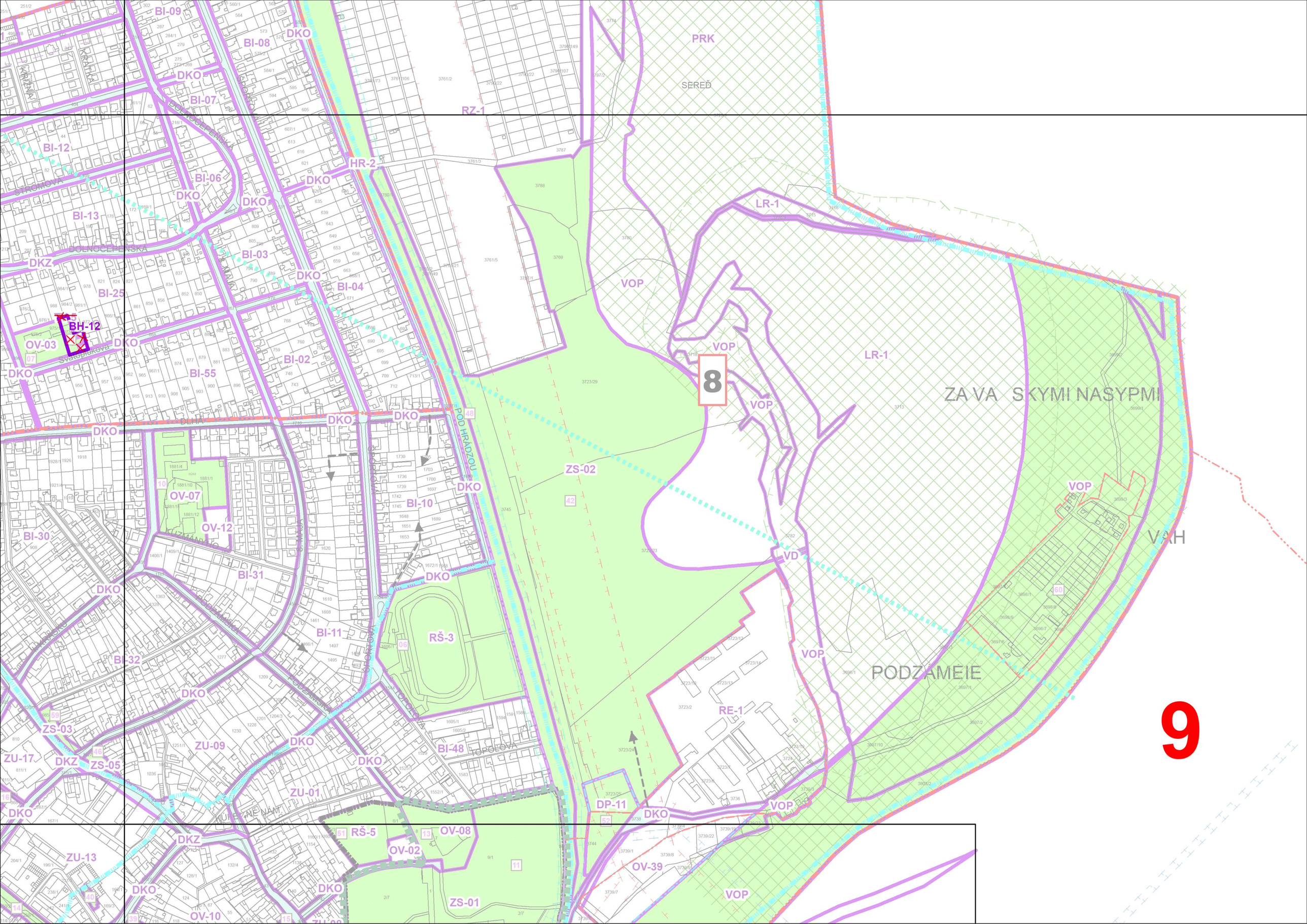
PRK
SEREĎ
RZ-1
BI-09
BI-08
DKO
BI-07
DOLNOCEPERSKÁ
BI-12
STROMOVÁ
BI-06
HR-2
BI-13
BI-03
DKZ
BI-25
BI-04
BH-12
OV-03
Svätoplukova
BI-02
BI-55
DLHÁ
OV-07
OV-12
BI-10
POD HRÁDZOU
ZS-02
LR-1
VOP
8
ZA VA SKYMI NASYPMI
VRH
VD
BI-30
BI-31
BI-11
RŠ-3
BI-32
TOPOľOVÁ
PODZAMEIE
RE-1
9
ZS-03
ZU-09
ZU-17
ZS-05
BI-48
ZU-01
DP-11
RŠ-5
OV-08
OV-02
ZU-13
OV-39
OV-10
ZS-01