

# MESTO SEREĎ



**Všeobecne záväzné nariadenie mesta Sereď**

**č. 10/2018 zo dňa 13.12.2018,**

**ktorým sa mení a dopĺňa Všeobecne záväzné  
nariadenie č. 7/2015,**

**ktorým sa vyhlasuje záväzná časť  
územnoplánovacej dokumentácie  
Územný plán mesta Sereď**

**Schválené MsZ v Sereďi dňa : 13.12.2018**

**Účinnosť od : 03.01.2019**

Mesto Sereď na základe samostatnej pôsobnosti podľa článku 68 Ústavy Slovenskej republiky a podľa § 6 ods. 1 zákona č. 369/1990 Zb. o obecnom zriadení v znení neskorších predpisov a § 27 ods. 3 zákona č. 50/1976 Zb. o územnom plánovaní a stavebnom poriadku (stavebný zákon) v znení neskorších predpisov vydáva toto „Všeobecne záväzné nariadenie mesta Sereď č.10/2018, ktorým sa mení a dopĺňa Všeobecne záväzné nariadenie č.7/2015, ktorým sa vyhlasuje záväzná časť územnoplánovacej dokumentácie Územný plán mesta Sereď v znení Všeobecne záväzného nariadenia č. 5/2016, Všeobecne záväzného nariadenia č. 6/2016, Všeobecne záväzného nariadenia č. 5/2017 a Všeobecne záväzného nariadenia č. 7/2018

## Čl. 1

Všeobecne záväzné nariadenie č.7/2015, ktorým sa vyhlasuje záväzná časť územnoplánovacej dokumentácie Územný plán mesta Sereď v znení Všeobecne záväzného nariadenia č. 5/2016, Všeobecne záväzného nariadenia č.6/2016, Všeobecne záväzného nariadenia č. 5/2017 a Všeobecne záväzného nariadenia č. 7/2018 sa mení a dopĺňa nasledovne:

1. V Prílohe – Územný plán mesta Sereď, Všeobecne záväzného nariadenia č.7/2015, ktorým sa vyhlasuje záväzná časť územnoplánovacej dokumentácie Územný plán mesta Sereď v textovej časti - C. Záväzná časť územného plánu, časť C.1.1 Všeobecné záväzné regulatívy názov podkap. (4) znie:  
ZÁSADY A REGULATÍVY PRE PLOCHU S FUNKCIOU VÝROBY A SKLADOV  
A PRE POLYFUNKČNÉ PLOCHY VÝROBY A SKLADOV.
2. V Prílohe – Územný plán mesta Sereď, Všeobecne záväzného nariadenia č. 7/2015, ktorým sa vyhlasuje záväzná časť územnoplánovacej dokumentácie Územný plán mesta Sereď sa v textovej časti - C. Záväzná časť územného plánu, časť C.1.2 Záväzné regulatívy pre jednotlivé funkčné plochy, sa v stávajúcej tabuľke na strane č. 37 za riadkom s označením funkčnej plochy kódom „OVV-10“ vkladá nový riadok s označením funkčnej plochy kódom „OVV-11“, ktorý znie :

Označenie funkčnej plochy	Charakteristika funkčnej plochy	Regulatívy	
		Záväzné	Smerné
<b>OVV-11;</b>	polyfunkčná plocha občianskej vybavenosti, výroby a skladov - existujúca	<ul style="list-style-type: none"> <li>● hlavná funkcia – polyfunkčná plocha občianskej vybavenosti, výroby a skladov,</li> <li>● iné funkcie sú neprípustné,</li> <li>● neprípustné hlučné, nehygienické prevádzky,</li> <li>● v ochrannom pásme dráhy železničnej vlečky rešpektovať obmedzenia, vyplývajúce z platných právnych predpisov,</li> <li>● výška objektov max. 4 nadz. podlažia, max.12 m nad úroveň nivelety priľahlej komunikácie,</li> </ul>	

		<ul style="list-style-type: none"> <li>● pri novostavbách a zmenách stavieb zosúladať architektonické riešenie všetkých stavieb na funkčnej ploche,</li> <li>● odstavné a parkovacie plochy pre motorové vozidlá v zodpovedajúcej kapacite riešiť na vlastných pozemkoch jednotlivých prevádzok</li> </ul>	
--	--	--	--

3. V Prílohe – Územný plán mesta Sereď, Všeobecne záväzného nariadenia č. 7/2015, ktorým sa vyhlasuje záväzná časť územnoplánovacej dokumentácie Územný plán mesta Sereď sa v grafickej časti - výkres č. 9a Schéma záväzných častí a verejnoprospešných stavieb (M = 1: 5 000) a výkres č. 9b Schéma záväzných častí a verejnoprospešných stavieb (M = 1: 5 000), urbanistický obvod č. 5, mení plocha označená funkčným kódom ZC-02 a to tak, že sa zruší časť plochy a táto plocha sa označí novým funkčným kódom OVV-11.

*(Poznámka: zmeny podľa bodu 3. uskutočnené v grafickej časti prílohy tvoria obsah priesvitky k výkresu 9.5 Urbanistický obvod č.5)*

4. Dopĺňa sa o novú prílohu č. 4 s označením „Územný plán mesta Sereď– Zmeny a doplnky č. 5/2018 – výkres č. 9.5 Schéma záväzných častí a verejnoprospešných stavieb“.

## Čl. 2

Všeobecne záväzné nariadenie č.10/2018, ktorým sa mení a dopĺňa Všeobecne záväzné nariadenie č.7/2015, ktorým sa vyhlasuje záväzná časť územnoplánovacej dokumentácie Územný plán mesta Sereď v znení Všeobecne záväzného nariadenia č. 5/2016, Všeobecne záväzného nariadenia č. 6/2016, Všeobecne záväzného nariadenia č. 5/2017 a Všeobecne záväzného nariadenia č. 7/2018 nadobúda účinnosť dňa 03.01.2019.

V Sereďi dňa 14.12.2018

**Ing. Martin**

**Tomčányi**

primátor mesta

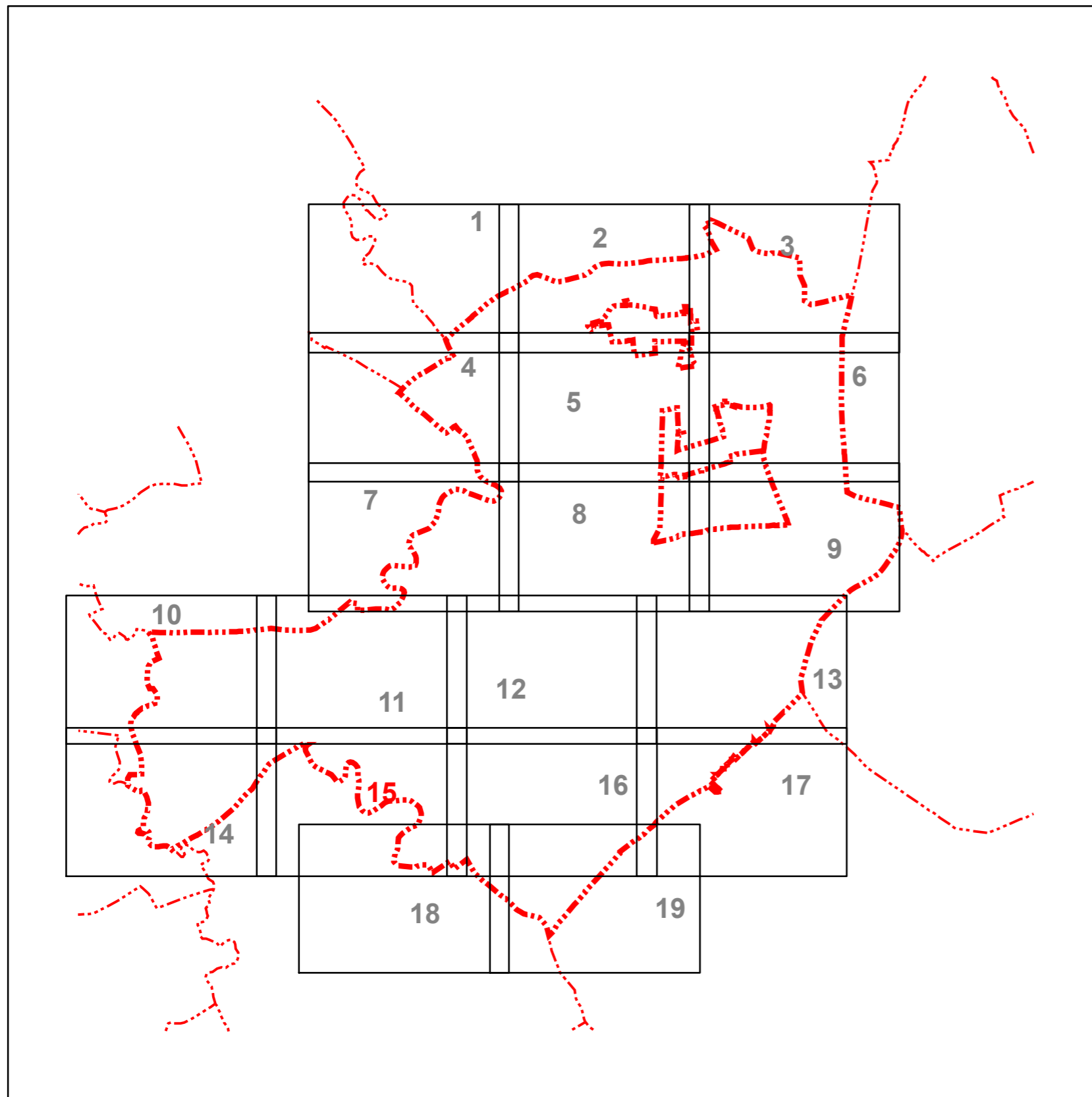
**Príloha č.4**

Územný plán mesta Sered'– Zmeny a doplnky č. 5/2018 – výkres č. 9.5 Schéma záväzných častí a verejnoprospešných stavieb

Mestské zastupiteľstvo v Seredi sa na tomto nariadení uznieslo dňa 13.12.2018 uznesením číslo 236/2018

Deň vyhlásenia: 18.12.2018

Deň zvesenia: 17.01.2019



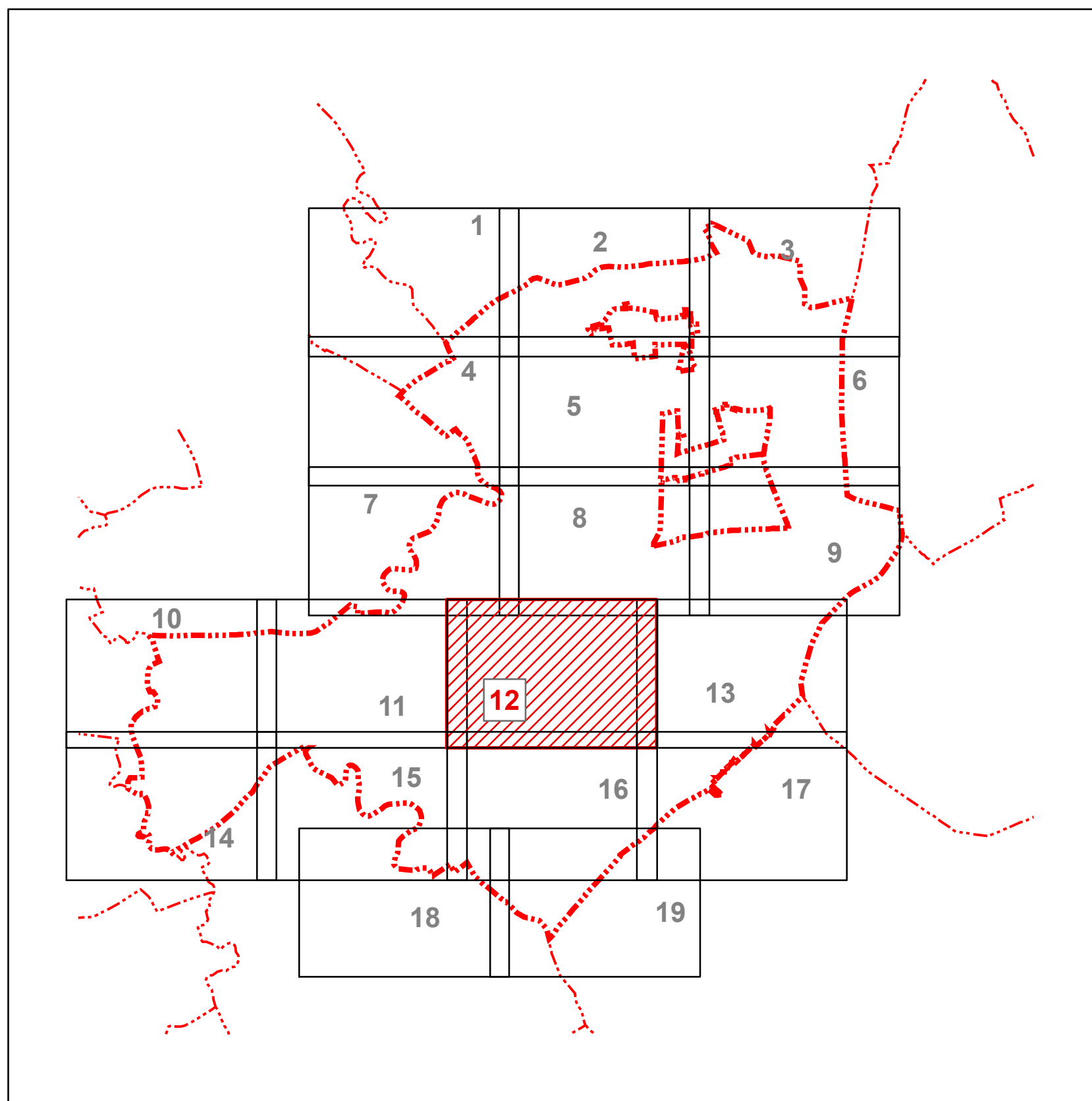
PODKLAD:

ÚZEMNÝ PLÁN MESTA SEREĎ

SCHÉMA ZÁVÄZNÝCH ČASTÍ A VEREJNOPROSPEŠNÝCH STAVIEB V ZNENÍ ZaD č. 1-3

1:5 000

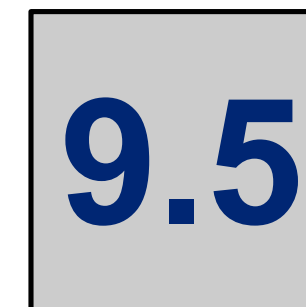

# ÚZEMNÝ PLÁN MESTA SEREĎ - ZMENY A DOPLNKY č.5/2018 - ČISTOPIS



## SCHVAĽOVACIA DOLOŽKA

Zmeny a doplnky č.5 Územného plánu mesta Sereď  
schválené uznesením Mestského zastupiteľstva v Sereďi  
č. 235/2018 zo dňa 13.12.2018  
záväzná časť vyhlásená VZN č. 10/2018

Ing. Martin Tomčányi  
primátor mesta Sereď

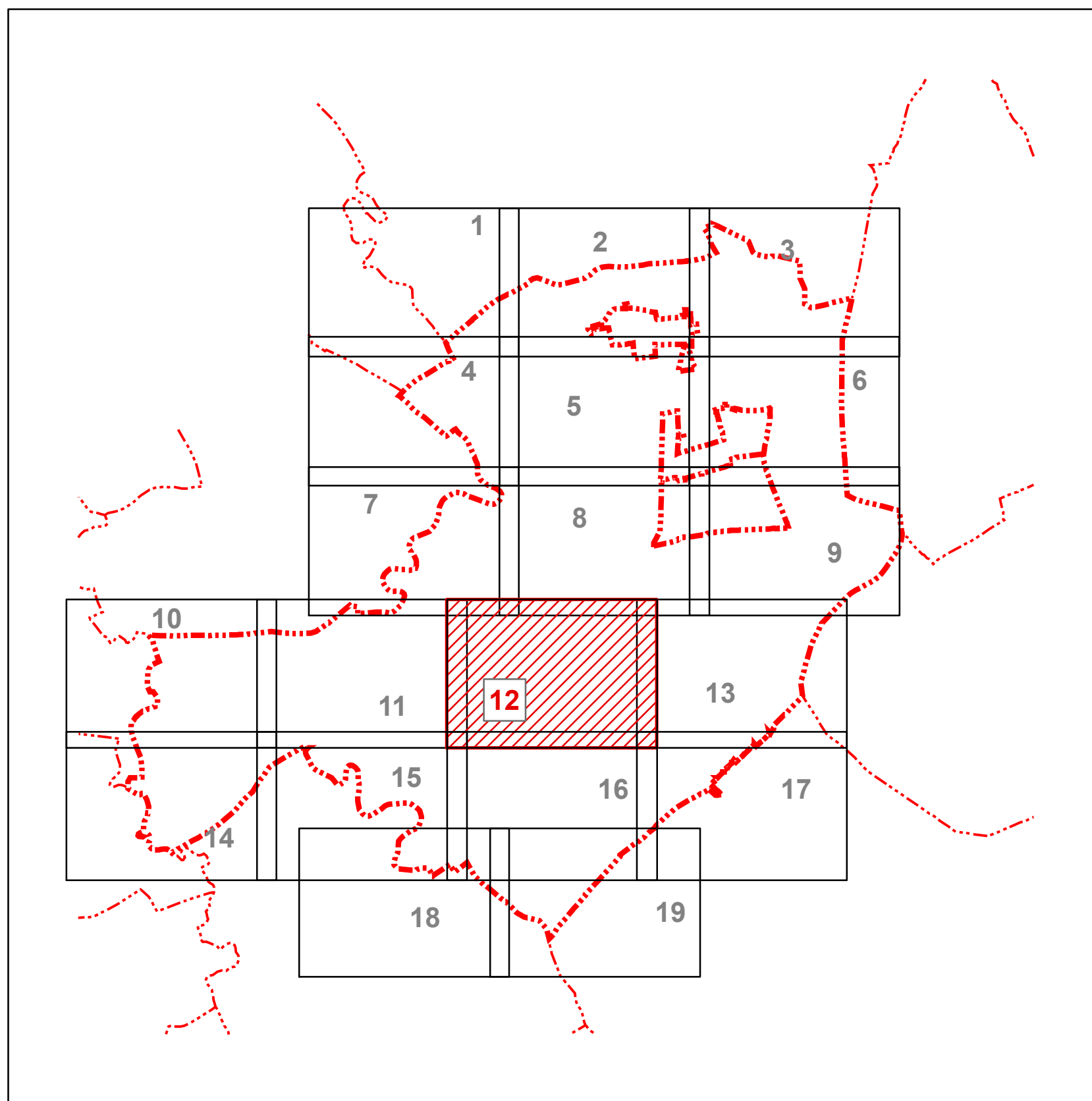


Obstarávateľ: Mesto Sereď, Námestie republiky č.1176/10, 096 01 Sereď  
Osoba odborne spôsobilá pre obstaranie ÚPP a ÚPD: Ing. Anna Halabrinová  
Spracovateľ: Ing. arch. Ján Kubina  
Dátum: december 2018 č.z. 856/2018

**SCHÉMA ZÁVAZNÝCH ČASTÍ  
A VEREJNOPROSPEŠNÝCH STAVIEB**

1:5 000


# ÚZEMNÝ PLÁN MESTA SEREĎ - ZMENY A DOPLNKY č.5/2018 - ČISTOPIS



## SCHVAĽOVACIA DOLOŽKA

Zmeny a doplnky č.5 Územného plánu mesta Sereď  
schválené uznesením Mestského zastupiteľstva v Sereďi  
č. 235/2018 zo dňa 13.12.2018  
záväzná časť vyhlásená VZN č. 10/2018

Ing. Martin Tomčányi  
primátor mesta Sereď








Obstarávateľ: Mesto Sereď, Námestie republiky č.1176/10, 096 01 Sereď  
Osoba odborne spôsobilá pre obstaranie ÚPP a ÚPD: Ing. Anna Halabrinová  
Spracovateľ: Ing. arch. Ján Kubina  
Dátum: december 2018 č.z. 856/2018

**SCHÉMA ZÁVAZNÝCH ČASTÍ  
A VEREJNOPROSPEŠNÝCH STAVIEB**
































1:5 000

## LEGENDA

-  hranice urbanistických obvodov
-  čísla urbanistických obvodov
-  hranice lokalít s potrebou vypracovania ÚPN-Z, alebo UŠ
-  číslo zóny s potrebou vypracovania ÚPN-Z, alebo UŠ
-  kód funkčnej plochy

## zoznam skratiek

- BI - plochy individuálnej bytovej výstavby
- BH - plochy hromadnej bytovej výstavby
- DC - plochy dopravy
- DKO - plochy dopravy – komunikácie obslužné
- DKZ - plochy dopravy – komunikácie zberné
- DP - dopravné plochy
- DPV - plocha dopravy – prístav osobnej lodnej dopravy
- DR - plocha dopravy – rýchlostná cesta R1
- DR-III/5 - plocha dopravy – rezerva pre preložku cesty III/513004
- DZ - plochy železničnej dopravy
- HR - plochy ochranných hrádzí rieky Váh
- L - plochy lesov
- LR - lesy osobitného určenia so subkategóriou rekreačné lesy
- OV - plochy občianskej vybavenosti
- OVV - polyfunkčná plocha občianskej vybavenosti, výroby a skladov
- PK - poľnohospodárska krajina
- PRK - prírodná krajina
- RE - rekreačné územie
- RŠ - plochy športovej vybavenosti
- RZ - záhradkárská osada
- SBO - skládka biologického odpadu
- TV - plochy technickej vybavenosti
- V - plochy výroby a skladov
- VD - vodné dielo
- VOP - vodné toky vrátane sprievodnej zelene
- VP - verejné priestranstvá
- XA - plocha osobitného určenia
- ZC - plocha zelene cintorína
- ZI - plocha izolačnej zelene
- ZS - plochy sídelnej zelene
- ZÚ - zmiešané územie s občianskou vybavenosťou a bývaním

-  hranica katastra
-  hranica susediacich katastrov
-  hranica zastavaného územia k 1,1,1990
-  hranica skutočne ZU
-  hranica navrhovaného ZU
-  hranica NKP
-  hranica CHA
-  hranica CHVU
-  hranica urbanistických obvodov
-  ochranné pásmo vodných zdrojov
-  op vodných tokov a stavieb
-  ochranné pásmo vojenského útvaru
-  záplavové územie Q 1000
-  Prieskumné úz P3/14 Zemný plyn
-  Prieskumné úz, geoterm vrtu
-  Prieskumné úz, N70/07 Ropa, zemný plyn
-  ochranné pásmo VTL
-  dopravné napojenie
-  ochranné pásmo ciest
-  územná rezerva cesty
-  ochranné pásmo železnice
-  ochranné pásmo VN
-  op voda stav
-  op vedení el. energie
-  hranica funkčných plôch
-  ochranné pásmo pohrebiska
-  biocentrum
-  ochranné pásmo lesa
-  plochy VPS
-  plochy VPS - cesty
-  plochy VPS - biokoridory

## 24 čísla verejnoprospešných stavieb

### zoznam verejnoprospešných stavieb

číslo VPS	popis VPS
01	Cintorín Horný Čepeň
02	Ihrisko Horný Čepeň
03	Detské ihrisko Dolný Čepeň, Tehelná ul.
04	Športová plocha Stredný Čepeň, Tehelná ul.
05	Domov dôchodcov, Dolnočepeňská ul.
06	Futbalový štadión Sereď
07	Materská škola, Dolný Čepeň, Murgašova ul.
08	Základné školy, Komenského ul.
09	Múzeum holokaustu, Kasáreňská ul.
10	Mestská poliklinika, ul. I.Krasku
11	Kaštieľ a park
12	Skládka biologicky rozložiteľného odpadu
13	Amfiteáter
14	Ver. pr. Dolnomajerská, Spádová, Nám republiky
15	Nám. Slobody
16	ŠZŠ, MŠ, ZUŠ Kumenského ul.
17	Materská škola, Pažitná ul.
18	Verejná zeleň, D. Štúra
19	Jasle, MŠ a ZŠ J. Fándlyho
20	Gymnázium
21	Dom kultúry
22	Trhovisko Mlynárska ul.
23	Kotolňa, Mlynárska ul.
24	Technická vybavenosť - energetika
25	Autobusová stanica
26	Obchodná akadémia a DM, Mládežnícka ul.
27	Detský domov, Kasáreňská ul.
28	Židovský cintorín, Cukrovarská ul.
29	MŠ a ŠZŠ, Vonkajší rad
30	Mestský cintorín Sereď
31	Ver.pr. na križ. Strednočepeňskej a Vážskej ul.
32	Plochy železnice
33	Plochy železnice
34	Izolačná zeleň Trnavská
35	plochy železnice
36	Prístav Sereď
37	Kaplnka Nanebovzatia p. Márie
38	Plochy železnice
39	Mestský úrad
40	Hasičský a záchranný zbor
42	Verejná zeleň Poronda
43	Kostol sv. J. Krstiteľa
44	verejné priestranstvo
45	Verejná zeleň, Dolnočepeňská
46	Verejná zeleň, Čepeňská
47	Ochranná hrádza
48	Ochranná hrádza
49	Ochranná hrádza
50	Hromadná garáž, D. Štúra
51	Plocha rekreácie a športu pri kaštieli
52	Záchytné parkovisko
53	Kultúrne zariadenie - kino
55	Záchytné parkovisko Bratislavská ul.
59	Verejná zeleň Čepeňská
60	Vodné dielo Sereď
60	Vodné dielo Sereď
61	Miestne biokoridory podľa MUSES

## PODKLAD:





## ÚZEMNÝ PLÁN MESTA SEREĎ

## LEGENDA

- BH-33** kód funkčnej plochy
- 24** čísla verejnoprospešných stavieb

## zoznam skratiek

OVV - polyfunkčná plocha občianskej vybavenosti, výroby a skladov







-  hranica funkčných plôch
-  ochranné pásmo pohrebiska
-  plochy VPS
-  javy na zrušenie

## 24 čísla verejnoprospešných stavieb

### zoznam verejnoprospešných stavieb

































číslo VPS	popis VPS
01	Cintorín Horný Čepeň
02	Ihrisko Horný Čepeň
03	Detské ihrisko Dolný Čepeň, Tehelná ul.
04	Športová plocha Stredný Čepeň, Tehelná ul.
05	Domov dôchodcov, Dolnočepeňská ul.
06	Futbalový štadión Sereď
07	Materská škola, Dolný Čepeň, Murgašova ul.
08	Základné školy, Komenského ul.
09	Múzeum holokaustu, Kasáreňská ul.
10	Mestská poliklinika, ul. I.Krasku
11	Kaštieľ a park
12	Składka biologicky rozložiteľného odpadu
13	Amfiteáter
14	Ver. pr. Dolnomajerská, Spádová, Nám republiky
15	Nám. Slobody
16	ŠZŠ, MŠ, ZUŠ Kumenského ul.
17	Materská škola, Pažitná ul.
18	Verejná zeleň, D. Štúra
19	Jasle, MŠ a ZŠ J. Fándlyho
20	Gymnázium
21	Dom kultúry
22	Trhovisko Mlynárska ul.
23	Kotolňa, Mlynárska ul.
24	Technická vybavenosť - energetika
25	Autobusová stanica
26	Obchodná akadémia a DM, Mládežnícka ul.
27	Detský domov, Kasáreňská ul.
28	Židovský cintorín, Cukrovarská ul.
29	MŠ a ŠZŠ, Vonkajší rad
30	Mestský cintorín Sereď
31	Ver.pr. na križ. Strednočepeňskej a Vážskej ul.
32	Plochy železnice
33	Plochy železnice
34	Izolačná zeleň Trnavská
35	plochy železnice
36	Prístav Sereď
37	Kaplnka Nanebovzatia p. Márie
38	Plochy železnice
39	Mestský úrad
40	Hasičský a záchranný zbor
42	Verejná zeleň Poronda
43	Kostol sv. J. Krstiteľa
44	verejné priestranstvo
45	Verejná zeleň, Dolnočepeňská
46	Verejná zeleň, Čepeňská
47	Ochranná hrádza
48	Ochranná hrádza
49	Ochranná hrádza
50	Hromadná garáž, D. Štúra
51	Plocha rekreácie a športu pri kaštieli
52	Záchytné parkovisko
53	Kultúrne zariadenie - kino
55	Záchytné parkovisko Bratislavská ul.
59	Verejná zeleň Čepeňská
60	Vodné dielo Sereď
60	Vodné dielo Sereď
61	Miestne biokoridory podľa MUSES

## LEGENDA

-  hranice urbanistických obvodov
-  čísla urbanistických obvodov
-  hranice lokalít s potrebou vypracovania ÚPN-Z, alebo UŠ
-  číslo zóny s potrebou vypracovania ÚPN-Z, alebo UŠ
-  kód funkčnej plochy
-  čísla verejnoprospešných stavieb

## zoznam skratiek

- BI - plochy individuálnej bytovej výstavby
- BH - plochy hromadnej bytovej výstavby
- DC - plochy dopravy
- DKO - plochy dopravy – komunikácie obslužné
- DKZ - plochy dopravy – komunikácie zberné
- DP - dopravné plochy
- DPV - plocha dopravy – prístav osobnej lodnej dopravy
- DR - plocha dopravy – rýchlostná cesta R1
- DR-III/5 - plocha dopravy – rezerva pre preložku cesty III/513004
- DZ - plochy železničnej dopravy
- HR - plochy ochranných hrádzí rieky Váh
- L - plochy lesov
- LR - lesy osobitného určenia so subkategóriou rekreačné lesy
- OV - plochy občianskej vybavenosti
- OVV - polyfunkčná plocha občianskej vybavenosti, výroby a skladov
- PK - poľnohospodárska krajina
- PRK - prírodná krajina
- RE - rekreačné územie
- RŠ - plochy športovej vybavenosti
- RZ - záhradkárská osada
- SBO - skládka biologického odpadu
- TV - plochy technickej vybavenosti
- V - plochy výroby a skladov
- VD - vodné dielo
- VOP - vodné toky vrátane sprievodnej zelene
- VP - verejné priestranstvá
- XA - plocha osobitného určenia
- ZC - plocha zelene cintorína
- ZI - plocha izolačnej zelene
- ZS - plochy sídelnej zelene
- ZÚ - zmiešané územie s občianskou vybavenosťou a bývaním

-  hranica katastra
-  hranica susediacich katastrov
-  hranica zastavaného územia k 1,1,1990
-  hranica skutočne ZU
-  hranica navrhovaného ZU
-  hranica NKP
-  hranica CHA
-  hranica CHVU
-  hranica urbanistických obvodov
-  ochranné pásmo vodných zdrojov
-  op vodných tokov a stavieb
-  ochranné pásmo vojenského útvaru
-  záplavové územie Q 1000
-  Prieskumné úz P3/14 Zemný plyn
-  Prieskumné úz, geoterm vrtu
-  Prieskumné úz, N70/07 Ropa, zemný plyn
-  ochranné pásmo VTL
-  dopravné napojenie
-  ochranné pásmo ciest
-  územná rezerva cesty
-  ochranné pásmo železnice
-  ochranné pásmo VN
-  op voda stav
-  op vedení el. energie
-  hranica funkčných plôch
-  ochranné pásmo pohrebiska
-  biocentrum
-  ochranné pásmo lesa
-  plochy VPS
-  plochy VPS - cesty
-  plochy VPS - biokoridory
-  javy na zrušenie

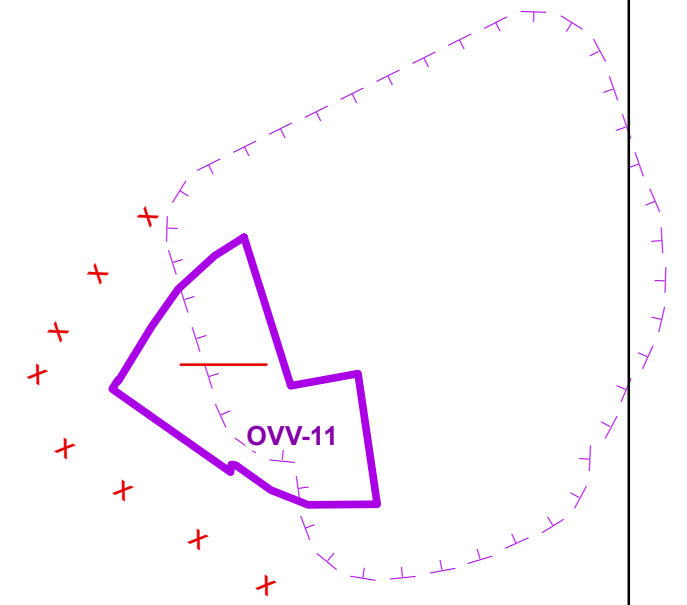
## 24 čísla verejnoprospešných stavieb

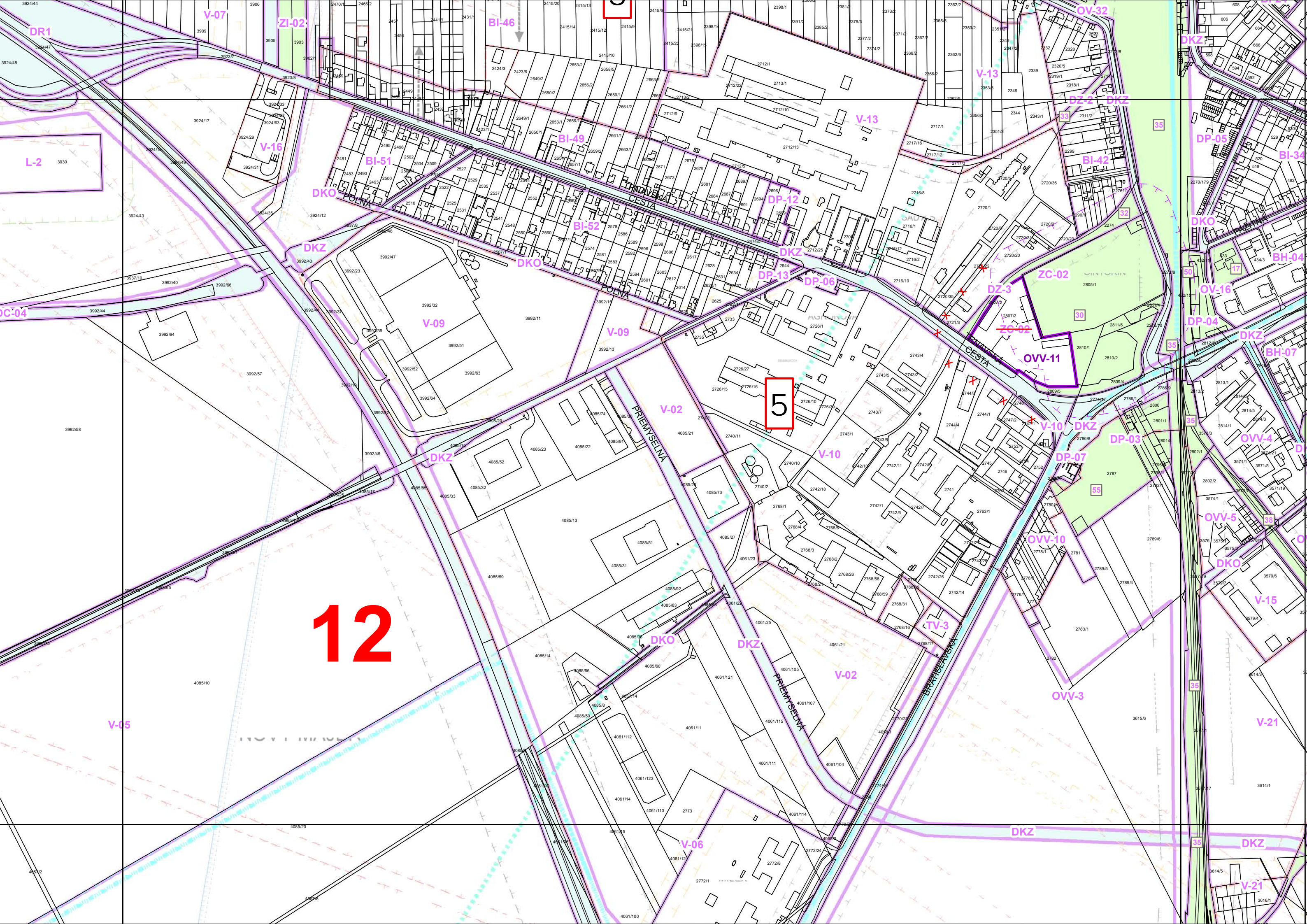
### zoznam verejnoprospešných stavieb

číslo VPS	popis VPS
01	Cintorín Horný Čepeň
02	Ihrisko Horný Čepeň
03	Detské ihrisko Dolný Čepeň, Tehelná ul.
04	Športová plocha Stredný Čepeň, Tehelná ul.
05	Domov dôchodcov, Dolnočepeňská ul.
06	Futbalový štadión Sereď
07	Materská škola, Dolný Čepeň, Murgašova ul.
08	Základné školy, Komenského ul.
09	Múzeum holokaustu, Kasáreňská ul.
10	Mestská poliklinika, ul. I.Krasku
11	Kaštieľ a park
12	Skládka biologicky rozložiteľného odpadu
13	Amfiteáter
14	Ver. pr. Dolnomajerská, Spádová, Nám republiky
15	Nám. Slobody
16	ŠZŠ, MŠ, ZUŠ Kumenského ul.
17	Materská škola, Pažitná ul.
18	Verejná zeleň, D. Štúra
19	Jasle, MŠ a ZŠ J. Fándlyho
20	Gymnázium
21	Dom kultúry
22	Trhovisko Mlynárska ul.
23	Kotolňa, Mlynárska ul.
24	Technická vybavenosť - energetika
25	Autobusová stanica
26	Obchodná akadémia a DM, Mládežnícka ul.
27	Detský domov, Kasáreňská ul.
28	Židovský cintorín, Cukrovarská ul.
29	MŠ a ŠZŠ, Vonkajší rad
30	Mestský cintorín Sereď
31	Ver.pr. na križ. Strednočepeňskej a Vážskej ul.
32	Plochy železnice
33	Plochy železnice
34	Izolačná zeleň Trnavská
35	plochy železnice
36	Prístav Sereď
37	Kaplnka Nanebovzatia p. Márie
38	Plochy železnice
39	Mestský úrad
40	Hasičský a záchranný zbor
42	Verejná zeleň Poronda
43	Kostol sv. J. Krstiteľa
44	verejné priestranstvo
45	Verejná zeleň, Dolnočepeňská
46	Verejná zeleň, Čepeňská
47	Ochranná hrádza
48	Ochranná hrádza
49	Ochranná hrádza
50	Hromadná garáž, D. Štúra
51	Plocha rekreácie a športu pri kaštieli
52	Záchytné parkovisko
53	Kultúrne zariadenie - kino
55	Záchytné parkovisko Bratislavská ul.
59	Verejná zeleň Čepeňská
60	Vodné dielo Sereď
60	Vodné dielo Sereď
61	Miestne biokoridory podľa MUSES



**12**





12

5