

MESTO SEREĎ



Všeobecne záväzné nariadenie mesta Sered' č. 8/2025 zo dňa 11.12.2025 o miestnej dani za užívanie verejného priestranstva

**Schválené MsZ v Seredi dňa 11.12.2025
Účinnosť od 01.01.2026**

Mesto Sereď na základe samostatnej pôsobnosti podľa článku 68 Ústavy Slovenskej republiky a podľa § 6 ods. 1 zákona č. 369/1990 Zb. o obecnom zriadení v znení neskorších predpisov a podľa § 36 zákona č. 582/2004 Z. z. o miestnych daniach a miestnom poplatku za komunálne odpady a drobné stavebné odpady v znení neskorších predpisov vydáva toto všeobecne záväzné nariadenie o miestnej dani za užívanie verejného priestranstva (ďalej len „nariadenie“):

§ 1 ÚVODNÉ USTANOVENIE

Toto nariadenie ustanovuje:

- a) náležitosti oznamovacej povinnosti osobitného užívania verejného priestranstva,
- b) osobitné spôsoby užívania verejného priestranstva
- c) miesta, ktoré sú verejnými priestranstvami pre osobitné užívanie verejného priestranstva,
- d) sadzby dane za osobitné užívanie verejného priestranstva,
- e) oslobodenie od dane za osobitné užívanie verejného priestranstva a zníženie od dane za osobitné užívanie verejného priestranstva.

§ 2 NÁLEŽITOSTI OZNAMOVACEJ POVINNOSTI OSOBITNÉHO UŽÍVANIA VEREJNÉHO PRIESTRANSTVA

1. Zámer osobitného užívania verejného priestranstva oznamuje daňovník mestu Sereď formou oznámenia o osobitnom užívaní verejného priestranstva na predpísanom tlačive uloženom na webovom sídle mesta Sereď s obsahom náležitostí podľa odseku 2.
2. Oznámenie o osobitnom užívaní verejného priestranstva obsahuje tieto náležitosti:
 - a) identifikačné údaje daňovníka,
 - b) spôsob osobitného užívania verejného priestranstva,
 - c) miesto osobitného užívania verejného priestranstva,
 - d) celkovú rozlohu užívania verejného priestranstva osobitným spôsobom v m²,
 - e) deň začatia osobitného užívania verejného priestranstva,
 - f) deň skončenia osobitného užívania verejného priestranstva.

§ 3 OSOBITNÉ SPÔSOBY UŽÍVANIA VEREJNÉHO PRIESTRANSTVA

Osobitné spôsoby užívania verejného priestranstva sú:

- a) umiestnenie predajného zariadenia za účelom ambulantného predaja¹,
- b) umiestnenie zariadenia slúžiaceho na poskytovanie služieb¹,
- c) umiestnenie exteriérového sedenia, terasy, mobiliáru alebo prvkov drobnej architektúry

¹ § 9 zákona č. 178/1998 Z. z. o podmienkach predaja výrobkov a poskytovania služieb na trhových miestach a o zmene a doplnení zákona č. 455/1991 Zb. o živnostenskom podnikaní (živnostenský zákon) v znení neskorších predpisov v znení neskorších predpisov, § 14 a § 15 všeobecne záväzného nariadenia mesta Sereď č. 7/2024, ktorým sa upravuje predaj výrobkov a poskytovanie služieb na trhových miestach zriadených na území mesta, a ktorým sa vydáva trhový poriadok pre trhovisko a príležitostné trhy v znení všeobecne záväzného nariadenia mesta Sereď č. 2/2025.

- pred prevádzkarňou²,
- d) umiestnenie konštrukcie s informačnou plochou, ktorej účelom je verejné šírenie informačných, navigačných, kultúrnych, reklamných, športových a iných informácií, a ktorá nie je stavbou podľa osobitného predpisu³,
 - e) umiestnenie kolotočov, lunaparkov, cirkusov alebo inej technicko-zábavnej činnosti,
 - f) umiestnenie veľkokapacitného kontajnera,
 - g) umiestnenie stavebného zariadenia a stavebného materiálu pri stavebných a rekonštrukčných prácach stavieb, umiestnenie oplotenia/ohradenia alebo iného zariadenia a vyhradenie verejného priestranstva za účelom zriadenia staveniska, umiestnenie samostatne stojacej konštrukcie, ochranného tunelového krytu mimo zariadenia staveniska, umiestnenie skládky zeminy, tuhého paliva alebo iného materiálu,
 - h) rozkopávka verejného priestranstva,
 - i) trvalé parkovanie vozidla mimo stráženého parkoviska,
 - j) umiestnenie zariadenia slúžiaceho na usporiadanie kultúrnych, charitatívnych, spoločenských, zábavných, športových a iných podujatí,
 - k) umiestnenie zariadenia za účelom realizovania politickej kampane.

§ 4

MIESTA, KTORÉ SÚ VEREJNÝMI PRIESTRANSTVAMI PRE OSOBITNÉ SPÔSOBY UŽÍVANIA VEREJNÉHO PRIESTRANSTVA

1. Miesta, ktoré sú verejnými priestranstvami:⁴

- a) pre osobitné spôsoby užívania verejného priestranstva podľa § 3 písm. a), b) a k):
 - 1. Kasárenská ulica – plocha pri miestnom cintoríne,
 - 2. Hornočepeňská ulica – plocha pri miestnom cintoríne,
 - 3. Hornočepeňská ulica – plocha na futbalovom štadióne,
 - 4. Ulica D. Štúra – plocha pri objekte Progres,
 - 5. Námestie slobody – malý park,
 - 6. Športová ulica – spevnená plocha pred vstupom do areálu futbalového štadióna,
 - 7. Šulekovská ulica – verejný chodník oproti kaplnke,
 - 8. Parková ulica – Zámocký park a amfiteáter,
 - 9. Cukrovarská ulica – priestor pri parkovisku Vrava,
 - 10. Ulica D. Štúra – spevnená plocha pred Kinom Nova,
 - 11. Kukučínova ulica – plocha pri športovej hale,
 - 12. Námestie republiky – plocha pred Obchodným domom COOP Jednota,
 - 13. Školská ulica – plocha pred estrádnou sálou Domu kultúry,
 - 14. Ulica D. Štúra – plocha pri športovisku,
 - 15. Garbiarska ulica – plocha pri športovisku,
 - 16. Spádová ulica – plocha pri športovisku Žihadielko,
 - 17. Mlynárska ulica – plocha pri športovisku K-Park.
- b) pre osobitné spôsoby užívania verejného priestranstva podľa § 3 písm. c) plocha alebo priestor v bezprostrednej blízkosti prevádzkarne,
- c) pre osobitné spôsoby užívania verejného priestranstva podľa § 3 písm. d) až j), všetky

² § 7 ods. 3 zákona č. 513/1991 Zb. Obchodný zákonník v znení neskorších predpisov.

³ § 2 ods. 1 zákona č. 25/2025 Z. z. Stavebný zákon a o zmene doplnení niektorých zákonov (Stavebný zákon) v znení zákona č. 77/2025 Z. z.

⁴ § 30 ods. 2 zákona č. 582/2004 o miestnych daniach a miestnom poplatku za komunálne odpady a drobné stavebné odpady v znení neskorších predpisov.

d'alšie miesta verejného priestranstva, vrátane miest, ktoré sú verejnými priestranstvami podľa písmena a).

2. Konkretizácia miest, ktoré sú verejnými priestranstvami pre osobitné spôsoby užívania verejného priestranstva podľa odseku 1 písm. a), spolu s ich grafickým znázornením, výmerami, číslami parciel a číslami listov vlastníctva, tvorí prílohu č. 1.

§ 5

SADZBY DANE ZA UŽÍVANIE VEREJNÉHO PRIESTRANSTVA

Sadzba dane:

- a) za užívanie verejného priestranstva podľa § 3 písm. a) a b) je 1,70 € za každý aj začatý m² osobitne užívaného verejného priestranstva a každý aj začatý deň,
- b) za užívanie verejného priestranstva podľa § 3 písm. c) je 0,05 € za každý aj začatý m² osobitne užívaného verejného priestranstva a každý aj začatý deň,
- c) za užívanie verejného priestranstva podľa § 3 písm. d), f) a g) je 0,40 € za každý aj začatý m² osobitne užívaného verejného priestranstva a každý aj začatý deň,
- d) za užívanie verejného priestranstva podľa § 3 písm. e) a h) je 0,20 € za každý aj začatý m² osobitne užívaného verejného priestranstva a každý aj začatý deň,
- e) za užívanie verejného priestranstva podľa § 3 písm. i) je 0,064 € za každý aj začatý m² osobitne užívaného verejného priestranstva a každý aj začatý deň,
- f) za užívanie verejného priestranstva podľa § 3 písm. j) je 1,20 € za každý aj začatý m² osobitne užívaného verejného priestranstva a každý aj začatý deň,
- g) za užívanie verejného priestranstva podľa § 3 písm. k) je 5 € za každý aj začatý m² osobitne užívaného verejného priestranstva a každý aj začatý deň.

§ 6

OSLOBODENIE OD DANE ZA OSOBITNÉ UŽÍVANIE VEREJNÉHO PRIESTRANSTVA A ZNÍŽENIE DANE ZA OSOBITNÉ UŽÍVANIE VEREJNÉHO PRIESTRANSTVA

1. Od dane za užívanie verejného priestranstva je oslobodený daňovník, ktorý osobitne užíva verejnú priestranstvo podľa § 3 ods. 1 písm. f) až h) najviac jeden kalendárny deň.
2. Sadzba dane za užívanie verejného priestranstva ustanovená v § 5 písm. e) sa znižuje na sadzbu 0,013 € za každý aj začatý m² osobitne užívaného verejného priestranstva a každý aj začatý deň daňovníkovi, ktorý je:
 - a) fyzickou osobou s ťažkým zdravotným postihnutím odkázanou na individuálnu prepravu osobným motorovým vozidlom⁵ a vlastníkom alebo držiteľom tohto osobného motorového vozidla,
 - b) blízkou osobou⁶ fyzickej osoby podľa písmena a) a vlastníkom alebo držiteľom osobného motorového vozidla prepravujúceho túto fyzickú osobu,

⁵ § 3 ods. 5 zákona č. 376/2024 Z. z. o integrovanej posudkovej činnosti a o zmene a doplnení niektorých zákonov.

⁶ § 116 zákona č. 40/1964 Zb. Občiansky zákonník v znení neskorších predpisov.

3. Od dane za užívanie verejného priestranstva sú oslobodené mestom zriadené rozpočtové organizácie, ktoré osobitne užívajú verejné priestranstvo podľa § 3 písm. a), b), c), d), f), g), h) a j).

§ 7 **ZÁVEREČNÉ USTANOVENIA**

1. Zrušuje sa všeobecne záväzné nariadenie mesta Sered' č. 4/2025 zo dňa 19.06.2025 o miestnej dani za užívanie verejného priestranstva.
2. Toto nariadenie nadobúda účinnosť 01.01.2026

Ing. Ondrej Kurbel
primátor mesta



Toto nariadenie bolo schválené uznesením Mestského zastupiteľstva v Seredi č. 326/2025 zo dňa 11.12.2025.

Deň vyhlásenia: 15.12.2025

Deň zvesenia: 30.12.2025

Príloha č. 1
k všeobecne záväznému nariadeniu č. 8/2025

Legenda:

	Plocha vyhradená pre ambulantly predaj
	Kataster nehnuteľností: Vrstva ZAPPAR Parcely E -KN Parcely C -KN Hranica Katastra
Zdroje	Katastrálna mapa © ÚGKK SR, Ortofotomozaika © GKÚ Bratislava, Podklad © CartoDB Inc., Data © OpenStreetMap
Mierka	Rôzne

1. Kasárenská ulica - plocha pri miestnom cintoríne

Plocha o výmere 51 m² vymedzená v blízkosti budovy správy cintorínu v časti kruhového konzolového presahu konštrukcie budovy pred fasádou budovy. Vchod do budovy musí zostať prístupný.

Plocha sa nachádza na pozemku vo vlastníctve mesta Sered':

- parcela C-KN č. 2811/4 v k. ú. Sered' evidovaná na LV č. 591
- parcela C-KN č. 2811/10 v k. ú. Sered' evidovaná na LV č. 591

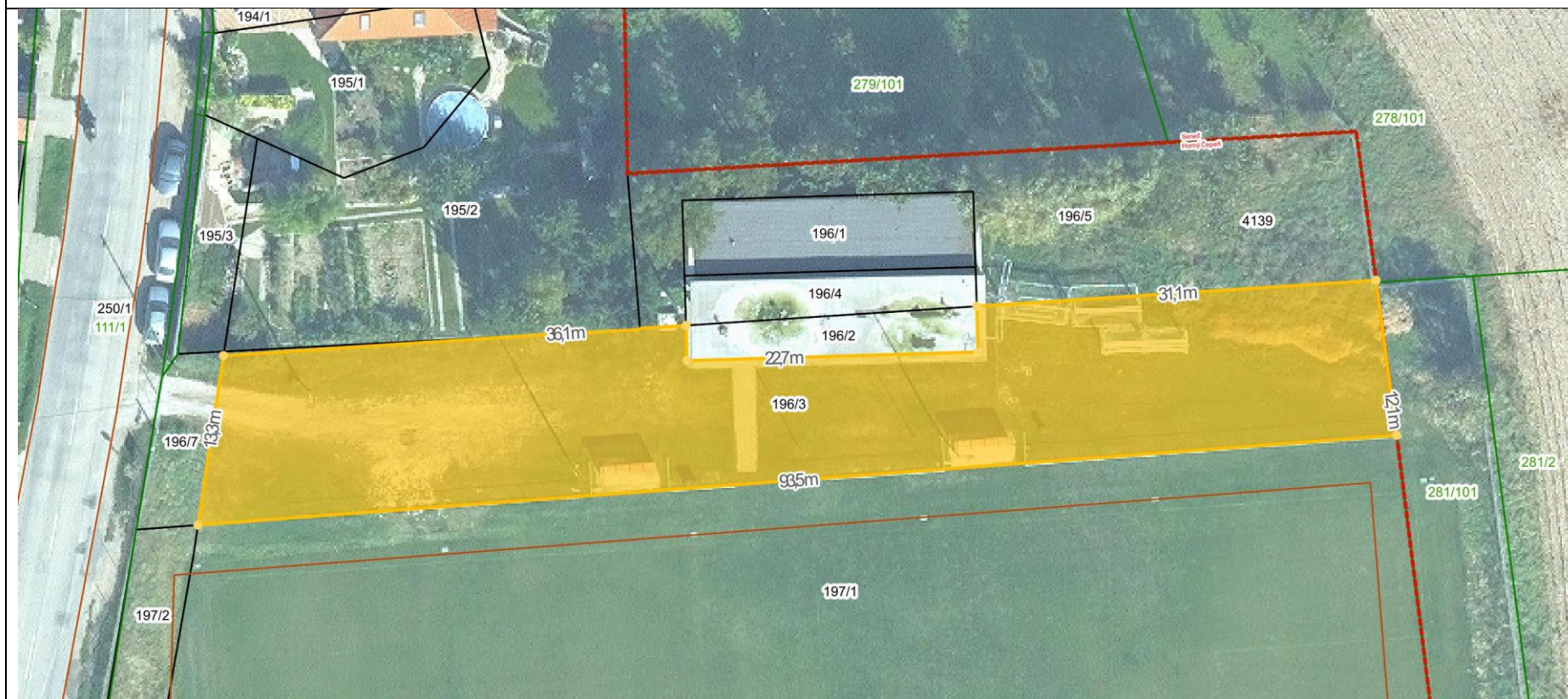


3. Hornočepeňská ulica - plocha na futbalovom štadióne

Plocha o výmere 1080 m² v areáli futbalového štadióna severne od hracej plochy.

Plocha sa nachádza na pozemku vo vlastníctve mesta Sered':

- parcela C-KN č. 196/3 v k. ú. Horný Čepeň evidovaná na LV č. 101



4. Ulica D. Štúra - plocha pri objekte Progres

Plocha o výmere 169 m² vymedzená v blízkosti budovy Progres pri južnej strane príslušného parkoviska. Musí byť zachovaná priechodnosť chodníka v šírke 1,5 m.

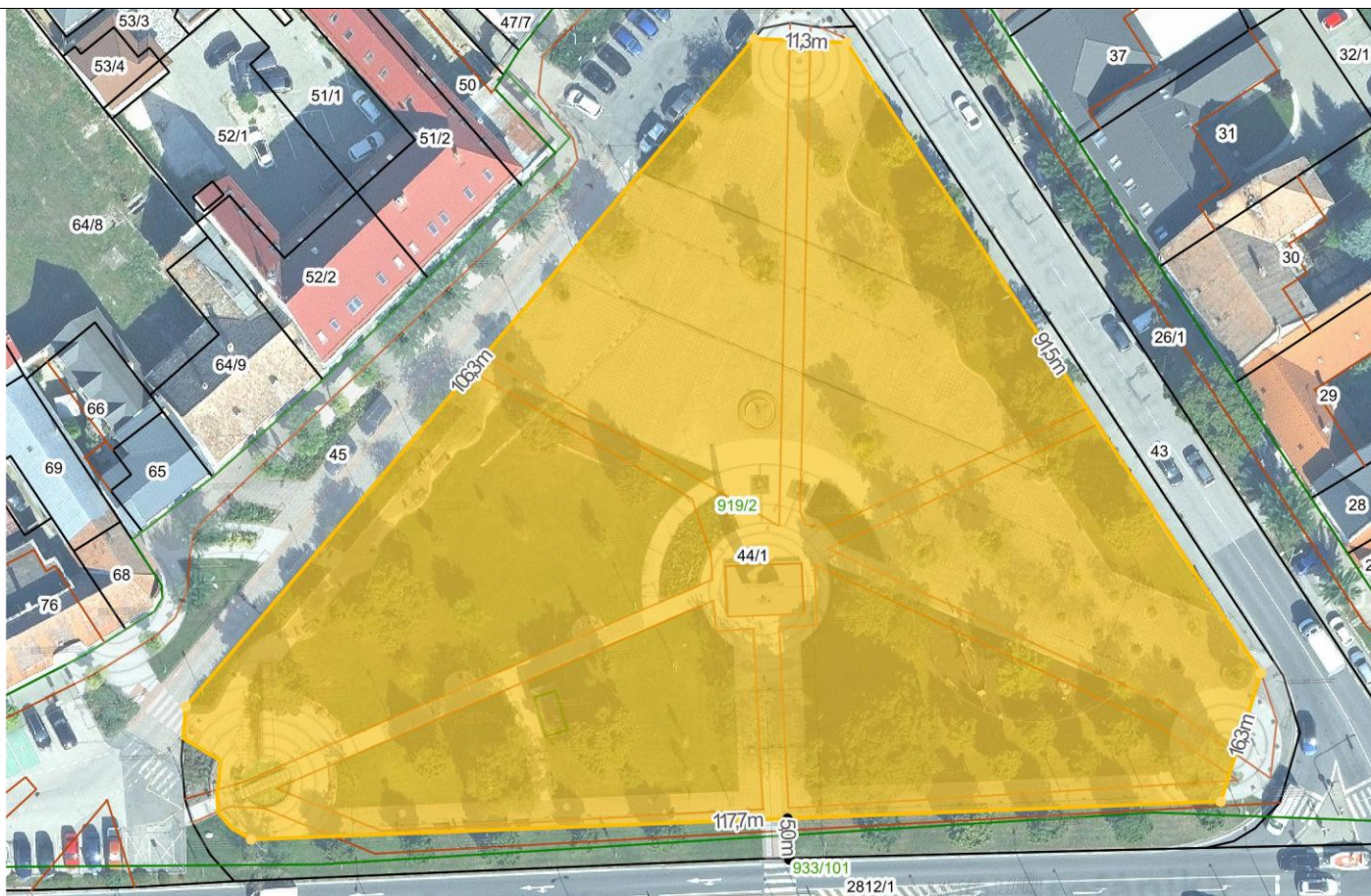
Plocha sa nachádza na pozemku vo vlastníctve mesta Sereď:
- parcela C-KN č. 427/1 v k. ú. Sereď evidovaná na LV č. 591



5. Námestie slobody - malý park

Plocha o výmere 7545 m² na spevnených plochách v severovýchodnej časti parku na Námestí slobody.

Plocha sa nachádza na pozemku vo vlastníctve mesta Sereď:
- parcela E-KN č. 919/2 v k. ú. Sereď evidovaná na LV č. 4806



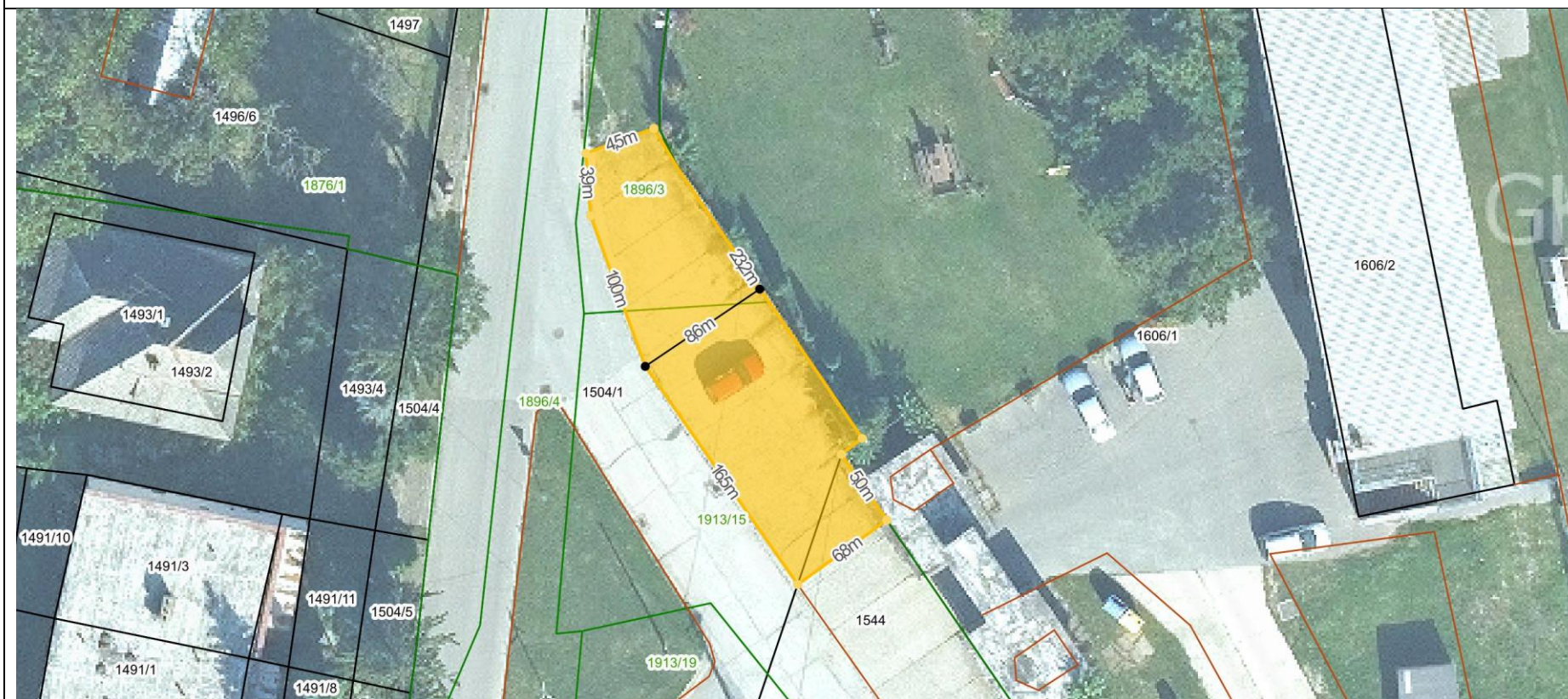
6.

Športová ulica – spevnená plocha pred vstupom do areálu futbalového štadióna

Plocha o výmere 219 m² vymedzená v blízkosti vstupnej brány areálu futbalového štadióna v Seredi.

Plocha sa nachádza na pozemku vo vlastníctve mesta Sered':

- parcely E-KN č. 1896/3 a 1913/15 v k. ú. Sered' evidované na LV č. 4806

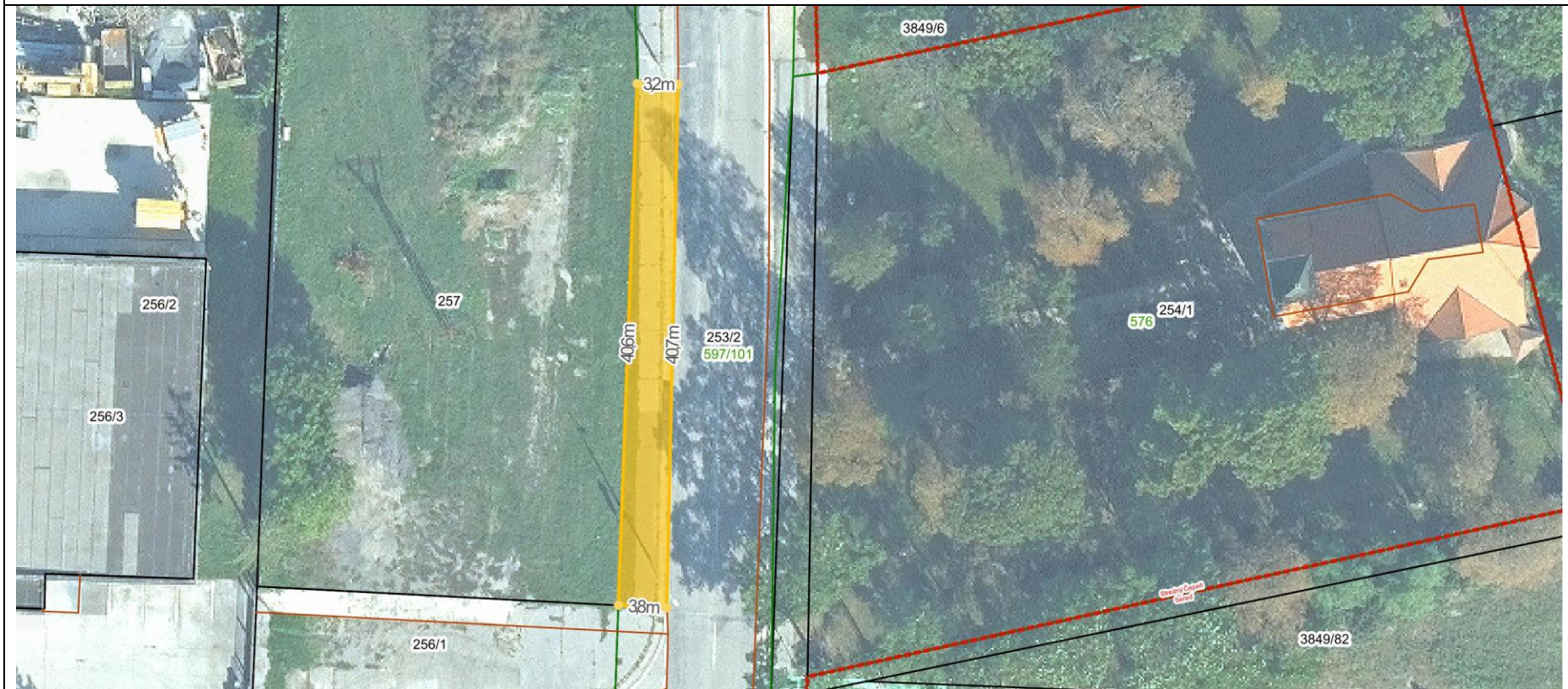


7. Šulekovská ulica - verejný chodník oproti kaplnke

Plocha o výmere 142 m² vymedzená na chodníku západne od kaplnky Nanebovstúpenia Panny Márie.

Plocha sa nachádza na pozemku vo vlastníctve mesta Sereď:

- parcela E-KN č. 597/101 v k. ú. Stredný Čepeň evidovaná na LV č. 591

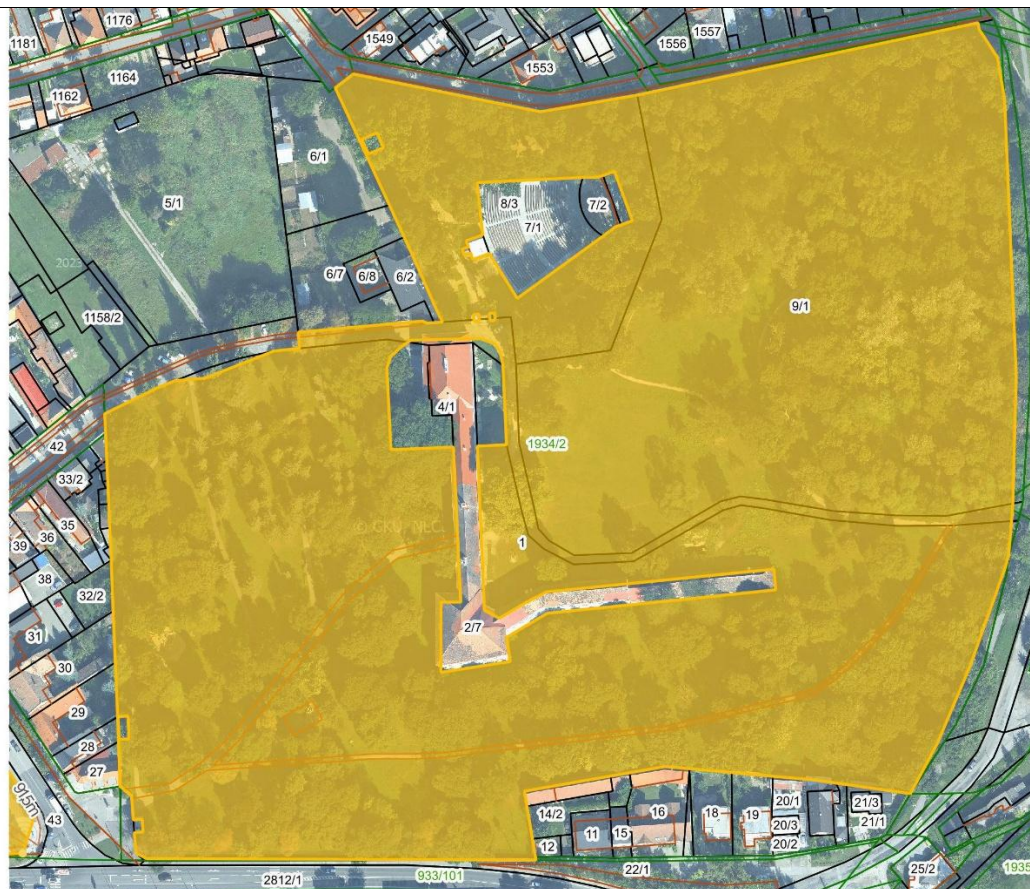


8. Parková ulica - Zámocký park a amfiteáter

Plocha o výmere 78145 m² v zámockom parku a v areáli amfiteátra.

Plocha sa nachádza na pozemku vo vlastníctve mesta Sered':

- parcely C-KN č. 2/7, 4/1, 8/3 a 9/1 v k. ú. Sered' evidované na LV č. 591



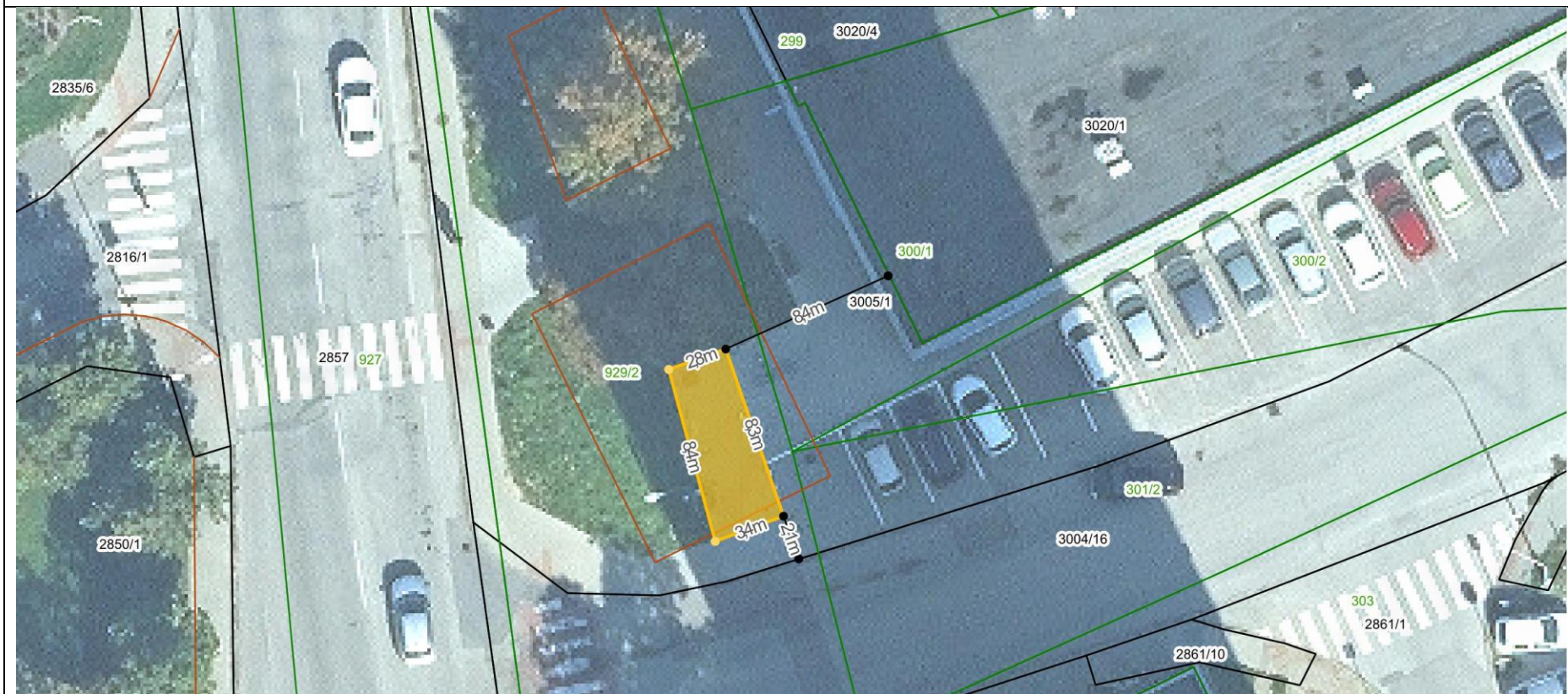
9.

Cukrovarská ulica - priestor pri parkovisku Vrava

Plocha o výmere 26 m² vymedzená spevnená plocha západne od budovy Vrava, mimo vyznačených parkovacích miest.

Plocha sa nachádza na pozemku vo vlastníctve mesta Sered':

- parcela E-KN č. 929/2 v k. ú. Sered' evidovaná na LV č. 4806



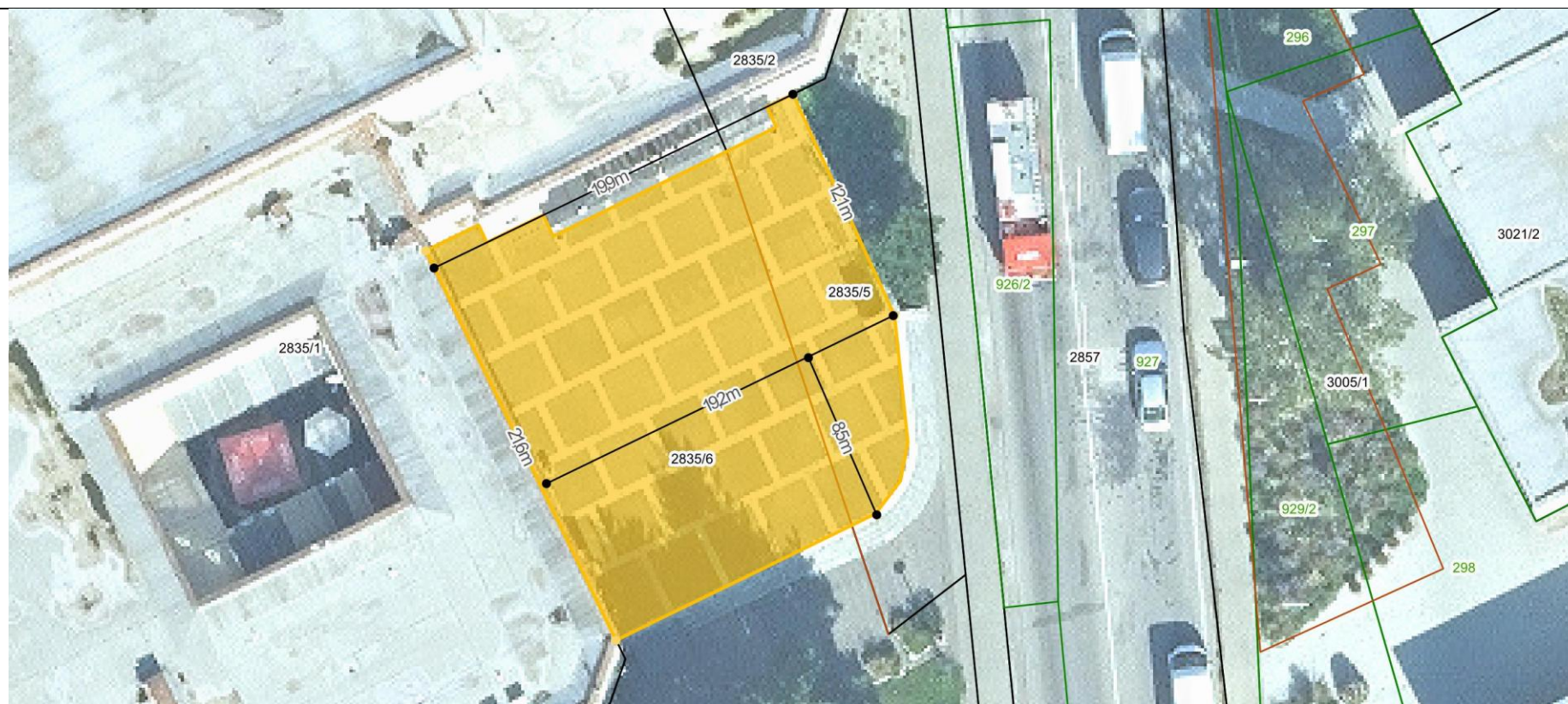
10.

Ulica D. Štúra – spevnená plocha pred Kinom Nova

Plocha o výmere 380 m² v centrálnej časti vyvýšenej terasy pred vstupom do kinosály Kina Nova.

Plocha sa nachádza na pozemku vo vlastníctve mesta Sered':

- parcely C-KN č. 2835/5 a 2835/6 v k. ú. Sered' evidovaná na LV č. 591



11.

Kukučínová ulica - plocha pri športovej hale

Plocha o výmere 272 m² severne od športovej haly obchodnej akadémie.

Plocha sa nachádza na pozemku vo vlastníctve mesta Sereď:

- parcela E-KN č. 943 v k. ú. Sereď evidovaná na LV č. 591



12.

Námestie republiky - plocha pred Obchodným domom COOP Jednota

Plocha o výmere 93 m² severo-východne od obchodného domu Jednota. Musí byť zachovaná priechodnosť chodníka v šírke 1,5 m.

Plocha sa nachádza na pozemku vo vlastníctve mesta Sereď:

- parcela E-KN č. 556/1 v k. ú. Sereď evidovaná na LV č. 591



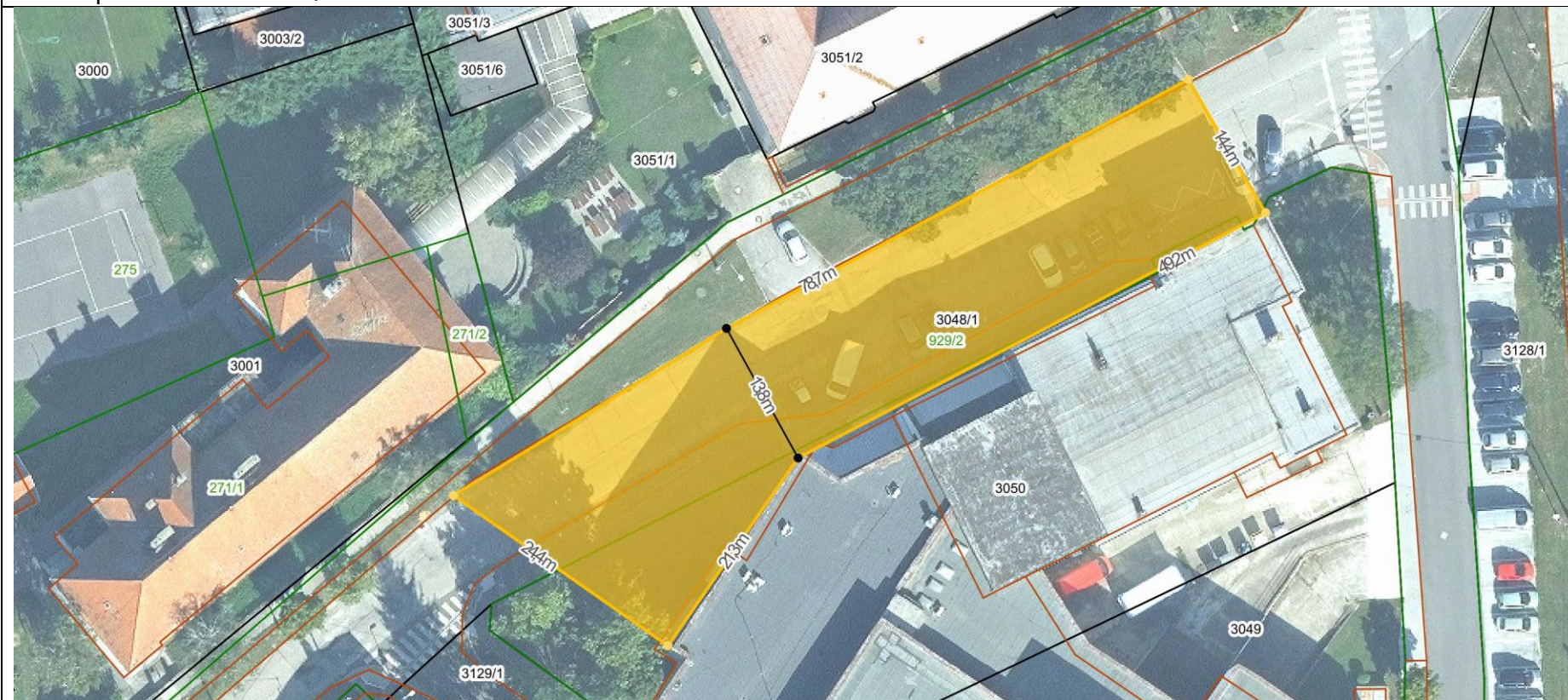
13.

Školská ulica – plocha pred estrádnou sálou Domu kultúry

Plocha o výmere 1155 m² severne od Domu kultúry po obrubník cesty pred gymnáziom.

Plocha sa nachádza na pozemku vo vlastníctve mesta Sered':

- parcela C-KN č. 3050 v k. ú. Sered' evidovaná na LV č. 4284
- parcela C-KN č. 929/2 v k. ú. Sered' evidovaná na LV č. 4806



15.

Garbiarska ulica - plocha pri športovisku

Plocha o výmere 68 m² pás pri basketbalovom ihrisku v zeleni, západne od športoviska na Garbiarskej ulici.

Plocha sa nachádza na pozemku vo vlastníctve mesta Sered':
- parcela C-KN č. 3063/4 v k. ú. Sered' evidovaná na LV č. 591



16. Spádová ulica - plocha pri športovisku Žihadielko

Plocha o výmere 151 m² severne od športoviska Žihadielko. Musí byť zachovaná priechodnosť chodníka v šírke 1,5 m.

Plocha sa nachádza na pozemku vo vlastníctve mesta Sereď:
- parcela E-KN č. 556/1 v k. ú. Sereď evidovaná na LV č. 591



17.

Mlynárska ulica - plocha pri chodníku v zeleni, severne od športovisku K-Park

Plocha o výmere 489m² pásy pri chodníku v zeleni, severne od športovisku K-Park.

Plocha sa nachádza na pozemku vo vlastníctve mesta Sered':

- parcela C-KN č. 3128/1 v k. ú. Sered' evidovaná na LV č. 591

